

9/18路況預報-北部區域

北區

中區

南區

> 80 kph

80~60 kph

60~40 kph

40~20 kph

< 20 kph

無資料

國五南向南港系統至頭城路段

	0	1	2	3	4	5	6	7	8	9	10	11	12	13	14	15	16	17	18	19	20	21	22	23
南港系統-石碇	紅	黃	綠	黃	黃	黃	紅	紅	紅	紅	紅	紅	紅	紅	紅	紅	紅	紅	紅	紅	紅	紅	紅	紅
石碇-坪林交控專用道	紅	紅	紅	紅	紅	紅	紅	紅	紅	紅	紅	紅	紅	紅	紅	紅	紅	紅	紅	紅	紅	紅	紅	紅
坪林交控專用道-頭城	紅	紅	紅	紅	紅	紅	紅	紅	紅	紅	紅	紅	紅	紅	紅	紅	紅	紅	紅	紅	紅	紅	紅	紅

國一北向圓山至大華系統路段

	0	1	2	3	4	5	6	7	8	9	10	11	12	13	14	15	16	17	18	19	20	21	22	23
圓山-內湖	綠	綠	綠	綠	綠	綠	綠	綠	綠	綠	綠	綠	綠	綠	綠	綠	綠	綠	綠	綠	綠	綠	綠	綠
內湖-東湖	綠	綠	綠	綠	綠	綠	綠	綠	綠	綠	綠	綠	綠	綠	綠	綠	綠	綠	綠	綠	綠	綠	綠	綠
東湖-汐止系統	綠	綠	綠	綠	綠	綠	綠	綠	綠	綠	綠	綠	綠	綠	綠	綠	綠	綠	綠	綠	綠	綠	綠	綠
汐止系統-五堵	綠	綠	綠	綠	綠	綠	綠	綠	綠	綠	綠	綠	綠	綠	綠	綠	綠	綠	綠	綠	綠	綠	綠	綠
五堵-大華系統	綠	綠	綠	綠	綠	綠	綠	綠	綠	綠	綠	綠	綠	綠	綠	綠	綠	綠	綠	綠	綠	綠	綠	綠

國一南向楊梅至新竹系統

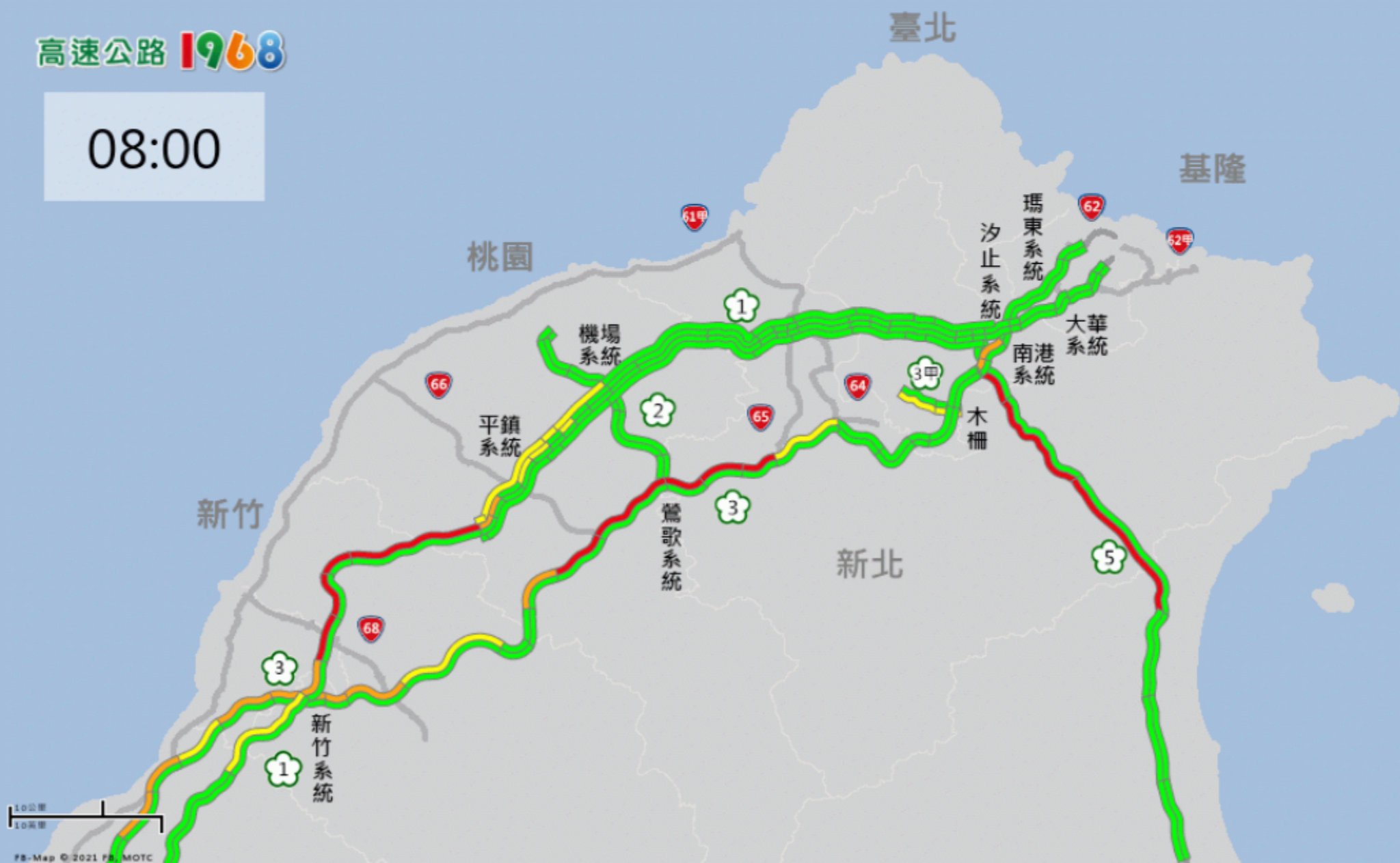
	0	1	2	3	4	5	6	7	8	9	10	11	12	13	14	15	16	17	18	19	20	21	22	23
楊梅-高架楊梅端	綠	綠	綠	綠	綠	綠	綠	綠	綠	綠	綠	綠	綠	綠	綠	綠	綠	綠	綠	綠	綠	綠	綠	綠
高架楊梅端-湖口	紅	紅	紅	紅	紅	紅	紅	紅	紅	紅	紅	紅	紅	紅	紅	紅	紅	紅	紅	紅	紅	紅	紅	紅
湖口-竹北	紅	紅	紅	紅	紅	紅	紅	紅	紅	紅	紅	紅	紅	紅	紅	紅	紅	紅	紅	紅	紅	紅	紅	紅
竹北-新竹	紅	紅	紅	紅	紅	紅	紅	紅	紅	紅	紅	紅	紅	紅	紅	紅	紅	紅	紅	紅	紅	紅	紅	紅
新竹-新竹系統	紅	紅	紅	紅	紅	紅	紅	紅	紅	紅	紅	紅	紅	紅	紅	紅	紅	紅	紅	紅	紅	紅	紅	紅

國三南向土城至關西

	0	1	2	3	4	5	6	7	8	9	10	11	12	13	14	15	16	17	18	19	20	21	22	23
土城-樹林	綠	綠	綠	綠	綠	綠	綠	綠	綠	綠	綠	綠	綠	綠	綠	綠	綠	綠	綠	綠	綠	綠	綠	綠
樹林-三管	綠	綠	綠	綠	綠	綠	綠	綠	綠	綠	綠	綠	綠	綠	綠	綠	綠	綠	綠	綠	綠	綠	綠	綠
三管-鶯歌系統	紅	紅	紅	紅	紅	紅	紅	紅	紅	紅	紅	紅	紅	紅	紅	紅	紅	紅	紅	紅	紅	紅	紅	紅
鶯歌系統-大溪	紅	紅	紅	紅	紅	紅	紅	紅	紅	紅	紅	紅	紅	紅	紅	紅	紅	紅	紅	紅	紅	紅	紅	紅
大溪-龍潭	紅	紅	紅	紅	紅	紅	紅	紅	紅	紅	紅	紅	紅	紅	紅	紅	紅	紅	紅	紅	紅	紅	紅	紅
龍潭-高原	綠	綠	綠	綠	綠	綠	綠	綠	綠	綠	綠	綠	綠	綠	綠	綠	綠	綠	綠	綠	綠	綠	綠	綠
高原-關西服務區	綠	綠	綠	綠	綠	綠	綠	綠	綠	綠	綠	綠	綠	綠	綠	綠	綠	綠	綠	綠	綠	綠	綠	綠
關西服務區-關西	綠	綠	綠	綠	綠	綠	綠	綠	綠	綠	綠	綠	綠	綠	綠	綠	綠	綠	綠	綠	綠	綠	綠	綠

高速公路 1968

08:00



9/18路況預報-南部區域

北區 中區 南區

高速公路 1968

12:00

臺南

高雄



> 80 kph 80~60 kph 60~40 kph 40~20 kph < 20 kph 無資料

國一南向大灣至路竹

	0	1	2	3	4	5	6	7	8	9	10	11	12	13	14	15	16	17	18	19	20	21	22	23
大灣-仁德	[Green]																							
仁德-仁德系統	[Green]																							
仁德系統-路竹	[Green]																							

國十東向仁武到燕巢系統路段

	0	1	2	3	4	5	6	7	8	9	10	11	12	13	14	15	16	17	18	19	20	21	22	23
仁武-燕巢	[Green]																							
燕巢-燕巢系統	[Green]																							

9/19路況預報-北部區域

北區

中區

南區

> 80 kph

80~60 kph

60~40 kph

40~20 kph

< 20 kph

無資料

國一北向新竹系統至湖口路段

	0	1	2	3	4	5	6	7	8	9	10	11	12	13	14	15	16	17	18	19	20	21	22	23
新竹系統-新竹	[Green]																							
新竹-竹北	[Green]																							
竹北-湖口	[Green]																							

國三北向關西至大溪路段

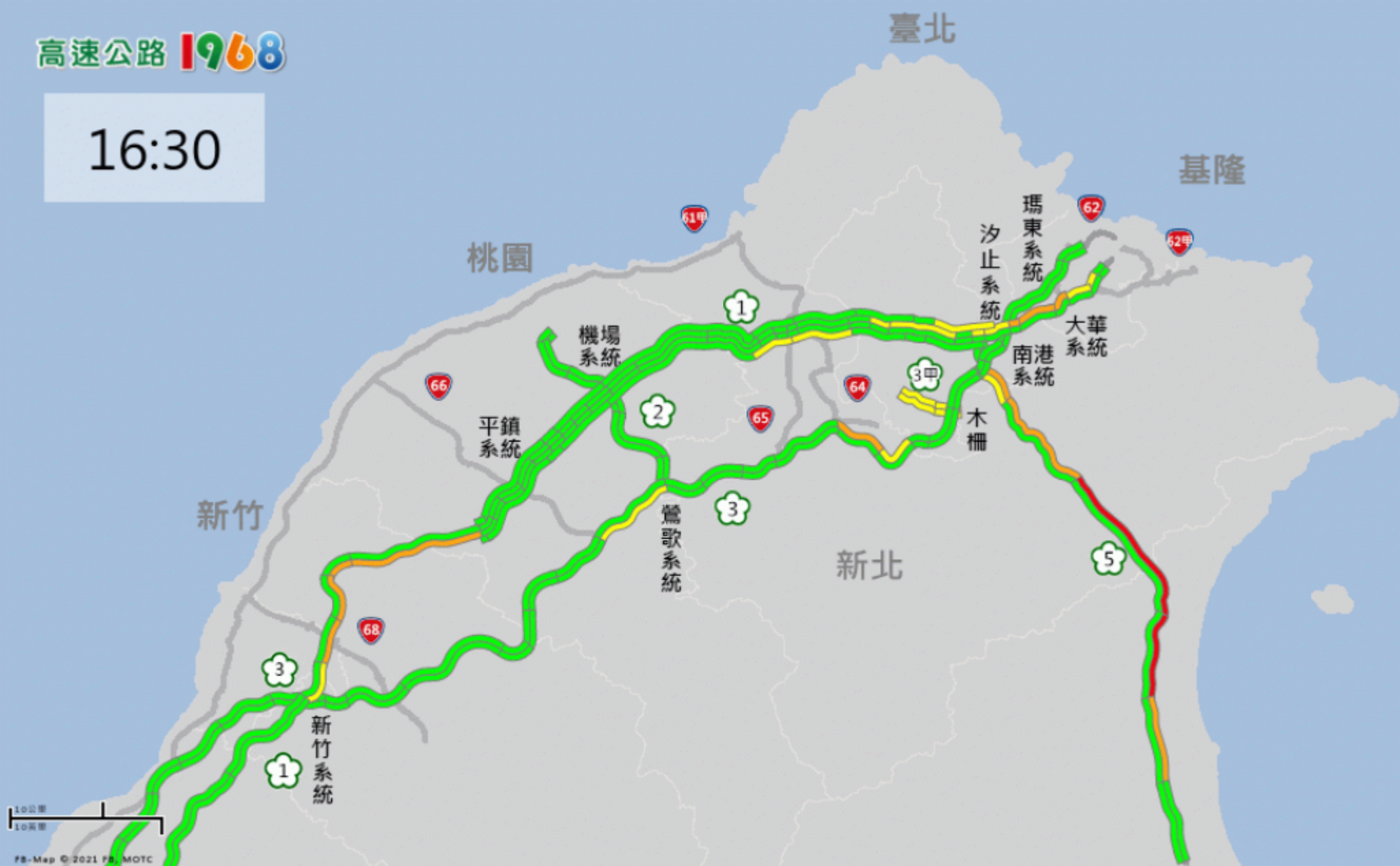
	0	1	2	3	4	5	6	7	8	9	10	11	12	13	14	15	16	17	18	19	20	21	22	23
關西-關西服務區	[Green]																							
關西服務區-高原	[Green]																							
高原-龍潭	[Green]																							
龍潭-大溪	[Green]																							

國五北向宜蘭至坪林路段

	0	1	2	3	4	5	6	7	8	9	10	11	12	13	14	15	16	17	18	19	20	21	22	23
宜蘭-頭城	[Green]																							
頭城-坪林交控專用道	[Green]																							

高速公路 1968

16:30



9/19路況預報-北部區域

北區

中區

南區

> 80 kph

80~60 kph

60~40 kph

40~20 kph

< 20 kph

無資料

國五南向南港系統至頭城路段

	0	1	2	3	4	5	6	7	8	9	10	11	12	13	14	15	16	17	18	19	20	21	22	23
南港系統-石碇	綠	綠	綠	綠	綠	黃	紅	紅	紅	紅	橙	橙	橙	紅	紅	紅	黃	綠	綠	綠	綠	綠	綠	綠
石碇-坪林交控專用道	綠	綠	綠	綠	綠	黃	紅	紅	紅	紅	橙	橙	橙	紅	紅	紅	黃	綠	綠	綠	綠	綠	綠	綠
坪林交控專用道-頭城	綠	綠	綠	綠	綠	黃	紅	紅	紅	紅	橙	橙	橙	紅	紅	紅	黃	綠	綠	綠	綠	綠	綠	綠

國一北向圓山至大華系統路段

	0	1	2	3	4	5	6	7	8	9	10	11	12	13	14	15	16	17	18	19	20	21	22	23
圓山-內湖	綠	綠	綠	綠	綠	綠	綠	綠	綠	綠	黃	紅	紅	紅	橙	橙	綠	綠	綠	綠	綠	綠	綠	綠
內湖-東湖	綠	綠	綠	綠	綠	綠	綠	綠	綠	綠	黃	紅	紅	紅	橙	橙	綠	綠	綠	綠	綠	綠	綠	綠
東湖-汐止系統	綠	綠	綠	綠	綠	綠	綠	綠	綠	綠	黃	紅	紅	紅	橙	橙	綠	綠	綠	綠	綠	綠	綠	綠
汐止系統-五堵	綠	綠	綠	綠	綠	綠	綠	綠	綠	綠	黃	紅	紅	紅	橙	橙	綠	綠	綠	綠	綠	綠	綠	綠
五堵-大華系統	綠	綠	綠	綠	綠	綠	綠	綠	綠	綠	黃	紅	紅	紅	橙	橙	綠	綠	綠	綠	綠	綠	綠	綠

國一南向楊梅至新竹系統

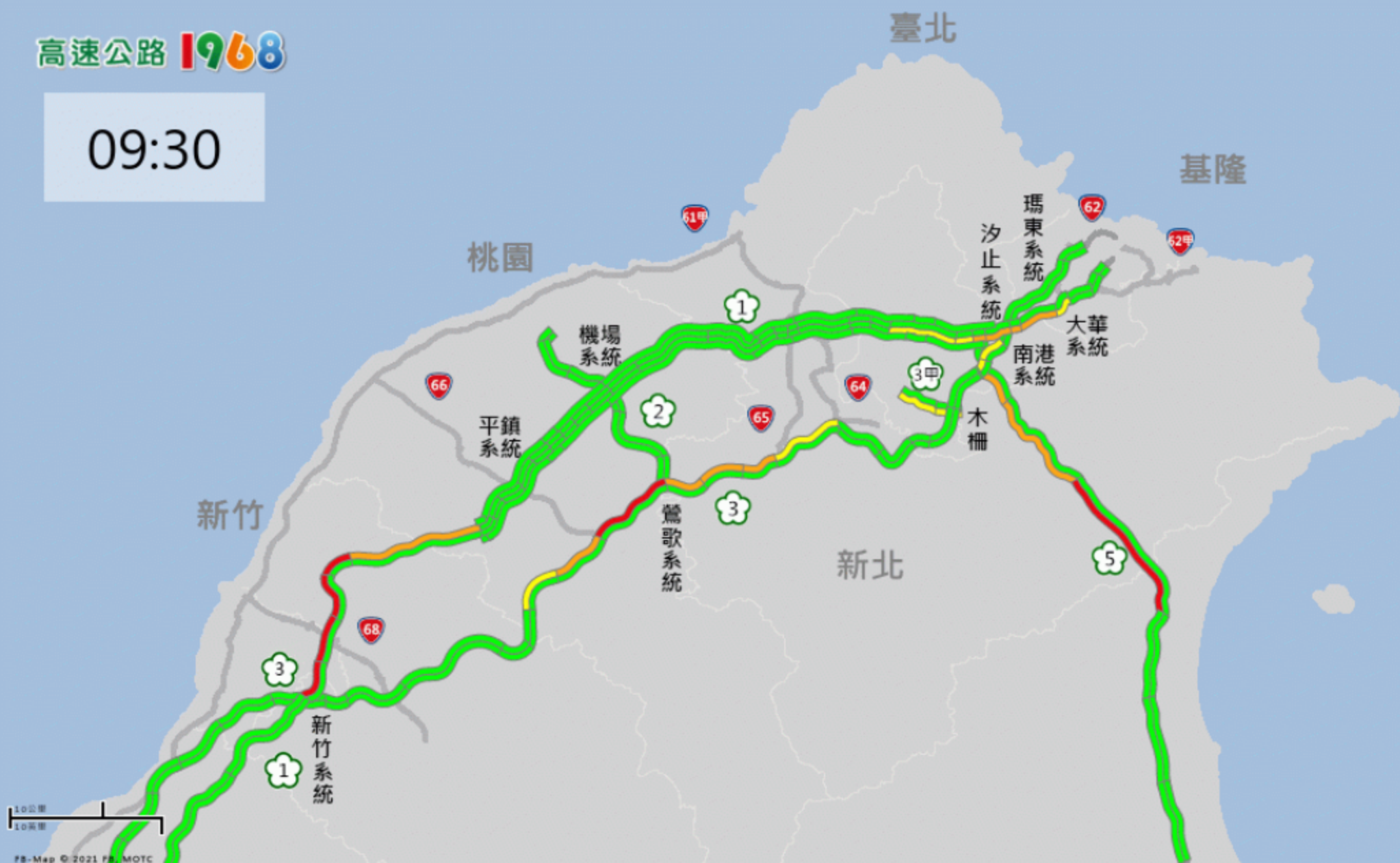
	0	1	2	3	4	5	6	7	8	9	10	11	12	13	14	15	16	17	18	19	20	21	22	23
楊梅-高架楊梅端	綠	綠	綠	綠	綠	綠	綠	綠	綠	綠	黃	紅	紅	紅	橙	橙	綠	綠	綠	綠	綠	綠	綠	綠
高架楊梅端-湖口	綠	綠	綠	綠	綠	綠	綠	綠	綠	綠	黃	紅	紅	紅	橙	橙	綠	綠	綠	綠	綠	綠	綠	綠
湖口-竹北	綠	綠	綠	綠	綠	綠	綠	綠	綠	綠	黃	紅	紅	紅	橙	橙	綠	綠	綠	綠	綠	綠	綠	綠
竹北-新竹	綠	綠	綠	綠	綠	綠	綠	綠	綠	綠	黃	紅	紅	紅	橙	橙	綠	綠	綠	綠	綠	綠	綠	綠
新竹-新竹系統	綠	綠	綠	綠	綠	綠	綠	綠	綠	綠	黃	紅	紅	紅	橙	橙	綠	綠	綠	綠	綠	綠	綠	綠

國三南向土城至關西

	0	1	2	3	4	5	6	7	8	9	10	11	12	13	14	15	16	17	18	19	20	21	22	23
土城-樹林	綠	綠	綠	綠	綠	綠	綠	綠	綠	綠	黃	紅	紅	紅	橙	橙	綠	綠	綠	綠	綠	綠	綠	綠
樹林-三營	綠	綠	綠	綠	綠	綠	綠	綠	綠	綠	黃	紅	紅	紅	橙	橙	綠	綠	綠	綠	綠	綠	綠	綠
三營-鶯歌系統	綠	綠	綠	綠	綠	綠	綠	綠	綠	綠	黃	紅	紅	紅	橙	橙	綠	綠	綠	綠	綠	綠	綠	綠
鶯歌系統-大溪	綠	綠	綠	綠	綠	綠	綠	綠	綠	綠	黃	紅	紅	紅	橙	橙	綠	綠	綠	綠	綠	綠	綠	綠
大溪-龍潭	綠	綠	綠	綠	綠	綠	綠	綠	綠	綠	黃	紅	紅	紅	橙	橙	綠	綠	綠	綠	綠	綠	綠	綠
龍潭-高原	綠	綠	綠	綠	綠	綠	綠	綠	綠	綠	黃	紅	紅	紅	橙	橙	綠	綠	綠	綠	綠	綠	綠	綠
高原-關西服務區	綠	綠	綠	綠	綠	綠	綠	綠	綠	綠	黃	紅	紅	紅	橙	橙	綠	綠	綠	綠	綠	綠	綠	綠
關西服務區-關西	綠	綠	綠	綠	綠	綠	綠	綠	綠	綠	黃	紅	紅	紅	橙	橙	綠	綠	綠	綠	綠	綠	綠	綠

高速公路 1968

09:30



9/19路況預報-中部區域

北區

中區

南區



> 80 kph 80~60 kph 60~40 kph 40~20 kph < 20 kph 無資料

國一南向彰化系統-埔鹽系統

	0	1	2	3	4	5	6	7	8	9	10	11	12	13	14	15	16	17	18	19	20	21	22	23
彰化系統-彰化	[Green]																							
彰化-埔鹽系統	[Green]																							

國三南向快官至霧峰路段

	0	1	2	3	4	5	6	7	8	9	10	11	12	13	14	15	16	17	18	19	20	21	22	23
快官-烏日	[Green]																							
烏日-中投	[Green]																							
中投-霧峰	[Green]																							

國三南向草屯到名間路段

	0	1	2	3	4	5	6	7	8	9	10	11	12	13	14	15	16	17	18	19	20	21	22	23
草屯-中興系統	[Green]																							
中興系統-中興	[Green]																							
中興-南投	[Green]																							
南投-南投服務區	[Green]																							
南投服務區-名間	[Green]																							

國六東向舊正到國姓路段

	0	1	2	3	4	5	6	7	8	9	10	11	12	13	14	15	16	17	18	19	20	21	22	23
舊正-東草屯	[Green]																							
東草屯-國姓	[Green]																							

高速公路 1968

10:30

9/20路況預報-北部區域

北區

中區

南區

> 80 kph

80~60 kph

60~40 kph

40~20 kph

< 20 kph

無資料

國一北向新竹系統至湖口路段

	0	1	2	3	4	5	6	7	8	9	10	11	12	13	14	15	16	17	18	19	20	21	22	23
新竹系統-新竹	綠	綠	綠	綠	綠	綠	綠	綠	綠	綠	綠	綠	綠	綠	綠	綠	綠	綠	綠	綠	綠	綠	綠	綠
新竹-竹北	綠	綠	綠	綠	綠	綠	綠	綠	綠	綠	綠	綠	綠	綠	綠	綠	綠	綠	綠	綠	綠	綠	綠	綠
竹北-湖口	綠	綠	綠	綠	綠	綠	綠	綠	綠	綠	綠	綠	綠	綠	綠	綠	綠	綠	綠	綠	綠	綠	綠	綠

國三北向關西至大溪路段

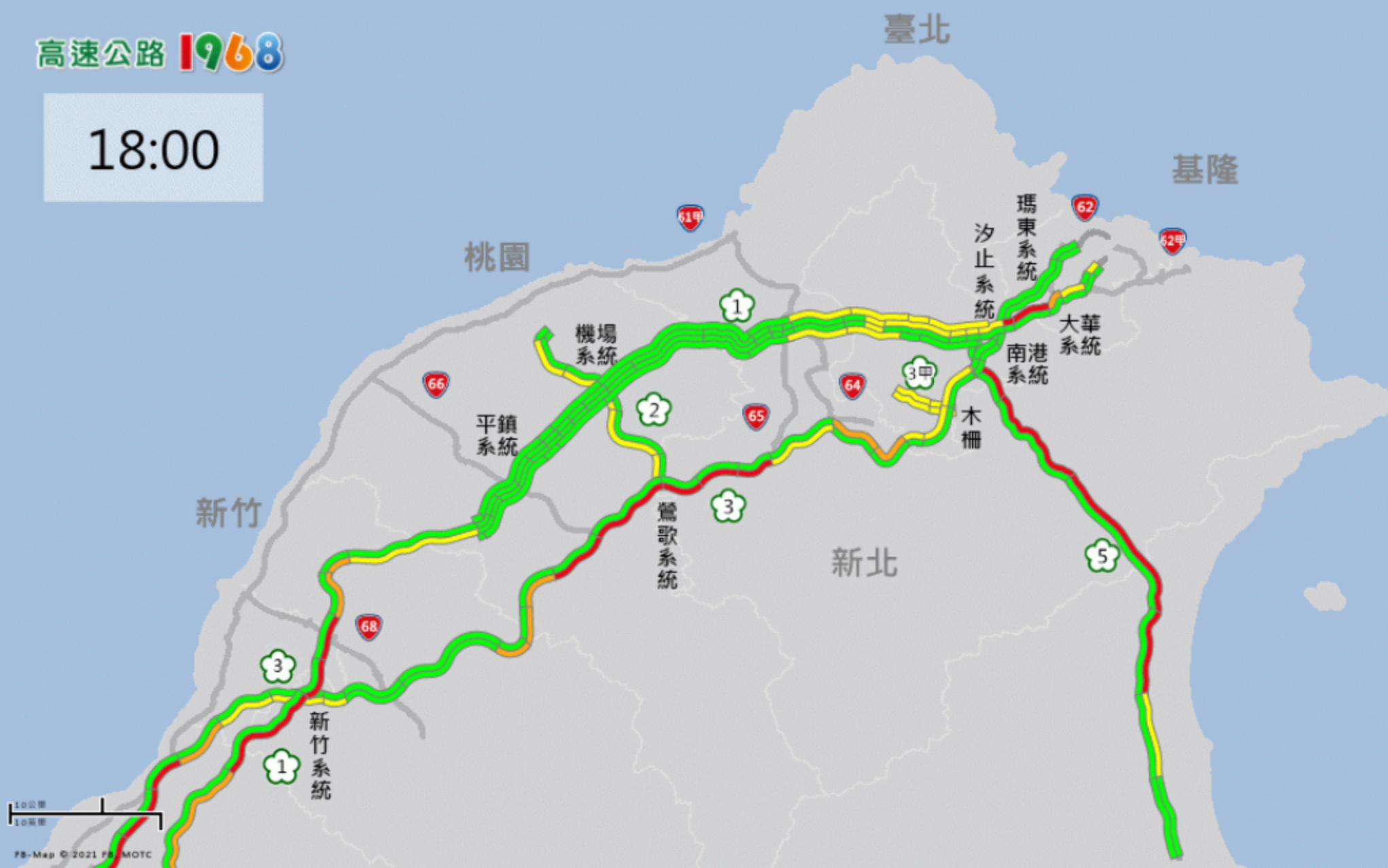
	0	1	2	3	4	5	6	7	8	9	10	11	12	13	14	15	16	17	18	19	20	21	22	23
關西-關西服務區	綠	綠	綠	綠	綠	綠	綠	綠	綠	綠	綠	綠	綠	綠	綠	綠	綠	綠	綠	綠	綠	綠	綠	綠
關西服務區-高原	綠	綠	綠	綠	綠	綠	綠	綠	綠	綠	綠	綠	綠	綠	綠	綠	綠	綠	綠	綠	綠	綠	綠	綠
高原-龍潭	綠	綠	綠	綠	綠	綠	綠	綠	綠	綠	綠	綠	綠	綠	綠	綠	綠	綠	綠	綠	綠	綠	綠	綠
龍潭-大溪	綠	綠	綠	綠	綠	綠	綠	綠	綠	綠	綠	綠	綠	綠	綠	綠	綠	綠	綠	綠	綠	綠	綠	綠

國五北向宜蘭至坪林路段

	0	1	2	3	4	5	6	7	8	9	10	11	12	13	14	15	16	17	18	19	20	21	22	23
宜蘭-頭城	紅	紅	紅	紅	紅	紅	紅	紅	紅	紅	紅	紅	紅	紅	紅	紅	紅	紅	紅	紅	紅	紅	紅	紅
頭城-坪林交控專用道	紅	紅	紅	紅	紅	紅	紅	紅	紅	紅	紅	紅	紅	紅	紅	紅	紅	紅	紅	紅	紅	紅	紅	紅

高速公路 1968

18:00



9/20路況預報-中部區域

北區

中區

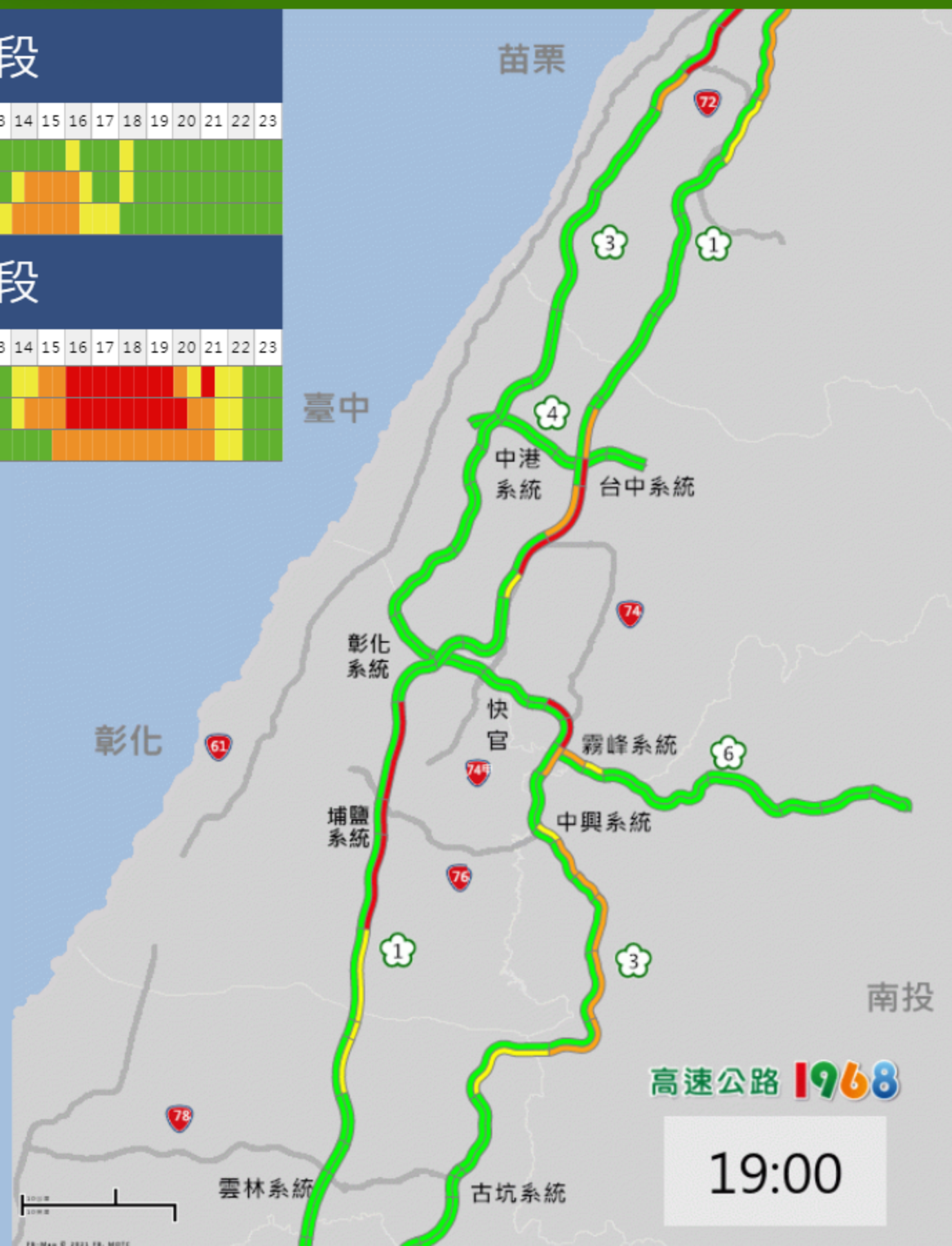
南區

國三北向沙鹿至大甲路段

	0	1	2	3	4	5	6	7	8	9	10	11	12	13	14	15	16	17	18	19	20	21	22	23
沙鹿-清水服務區	[Green]																							
清水服務區-中港系統	[Green]																							
中港系統-大甲	[Green]																							

國三北向大山至香山路段

	0	1	2	3	4	5	6	7	8	9	10	11	12	13	14	15	16	17	18	19	20	21	22	23
大山-竹南	[Green]																							
竹南-西濱	[Green]																							
西濱-香山	[Green]																							



> 80 kph 80~60 kph 60~40 kph 40~20 kph < 20 kph 無資料

國一北向西螺至埔鹽系統

	0	1	2	3	4	5	6	7	8	9	10	11	12	13	14	15	16	17	18	19	20	21	22	23
西螺-北斗	[Green]																							
北斗-員林	[Green]																							
員林-埔鹽系統	[Green]																							

國一北向南屯至后里路段

	0	1	2	3	4	5	6	7	8	9	10	11	12	13	14	15	16	17	18	19	20	21	22	23
南屯-台中	[Green]																							
台中-大雅	[Green]																							
大雅-豐原	[Green]																							
豐原-台中系統	[Green]																							
台中系統-后里	[Green]																							

國一北向銅鑼至頭屋路段

	0	1	2	3	4	5	6	7	8	9	10	11	12	13	14	15	16	17	18	19	20	21	22	23
銅鑼-苗栗	[Green]																							
苗栗-頭屋	[Green]																							

國三北向竹山至中興路段

	0	1	2	3	4	5	6	7	8	9	10	11	12	13	14	15	16	17	18	19	20	21	22	23
竹山-名間	[Green]																							
名間-南投服務區	[Green]																							
南投服務區-南投	[Green]																							
南投-中興	[Green]																							

國三北向草屯至霧峰路段

	0	1	2	3	4	5	6	7	8	9	10	11	12	13	14	15	16	17	18	19	20	21	22	23
草屯-霧峰系統	[Green]																							
霧峰系統-霧峰	[Green]																							

高速公路 1968

19:00

9/20路況預報-南部區域


北區 中區 南區

高速公路 1968

11:30

臺南

高雄



> 80 kph 80~60 kph 60~40 kph 40~20 kph < 20 kph 無資料

國一北向鼎金系統到高科路段

	0	1	2	3	4	5	6	7	8	9	10	11	12	13	14	15	16	17	18	19	20	21	22	23
鼎金系統-楠梓	[Green]																							
楠梓-岡山	[Green]																							
岡山-高科	[Green]																							

國一北向大灣至台南系統路段

	0	1	2	3	4	5	6	7	8	9	10	11	12	13	14	15	16	17	18	19	20	21	22	23
大灣-永康	[Green]																							
永康-台南系統	[Green]																							

國十西向仁武到左營端路段

	0	1	2	3	4	5	6	7	8	9	10	11	12	13	14	15	16	17	18	19	20	21	22	23
仁武-鼎金系統	[Green]																							
鼎金系統-左營端	[Green]																							

9/21路況預報-北部區域

北區

中區

南區

> 80 kph

80~60 kph

60~40 kph

40~20 kph

< 20 kph

無資料

國一北向新竹系統至湖口路段

	0	1	2	3	4	5	6	7	8	9	10	11	12	13	14	15	16	17	18	19	20	21	22	23
新竹系統-新竹	綠	綠	綠	綠	綠	綠	綠	綠	綠	綠	綠	綠	綠	綠	綠	綠	綠	綠	綠	綠	綠	綠	綠	綠
新竹-竹北	綠	綠	綠	綠	綠	綠	綠	綠	綠	綠	綠	綠	綠	綠	綠	綠	綠	綠	綠	綠	綠	綠	綠	綠
竹北-湖口	綠	綠	綠	綠	綠	綠	綠	綠	綠	綠	綠	綠	綠	綠	綠	綠	綠	綠	綠	綠	綠	綠	綠	綠

國三北向關西至大溪路段

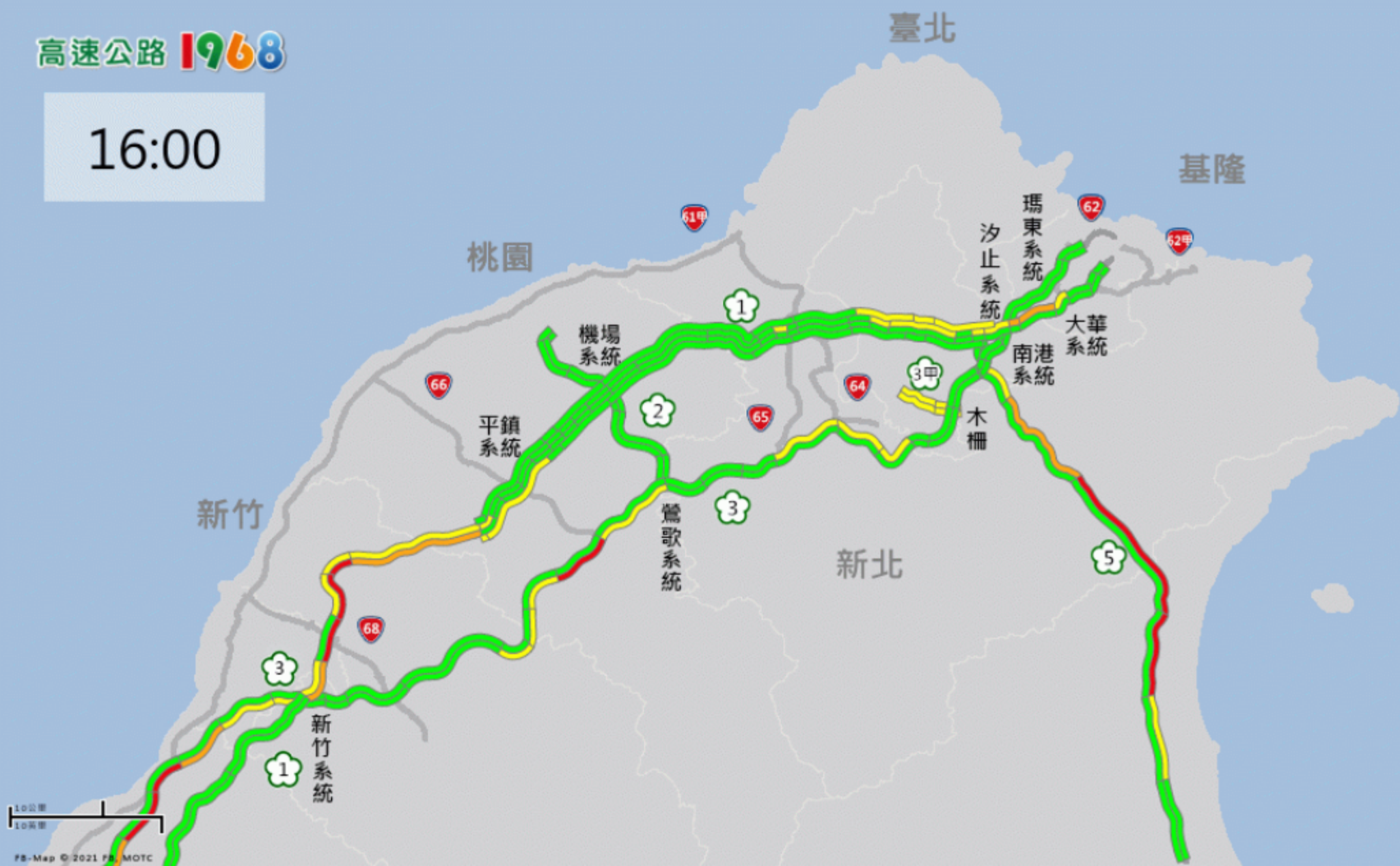
	0	1	2	3	4	5	6	7	8	9	10	11	12	13	14	15	16	17	18	19	20	21	22	23
關西-關西服務區	綠	綠	綠	綠	綠	綠	綠	綠	綠	綠	綠	綠	綠	綠	綠	綠	綠	綠	綠	綠	綠	綠	綠	綠
關西服務區-高原	綠	綠	綠	綠	綠	綠	綠	綠	綠	綠	綠	綠	綠	綠	綠	綠	綠	綠	綠	綠	綠	綠	綠	綠
高原-龍潭	綠	綠	綠	綠	綠	綠	綠	綠	綠	綠	綠	綠	綠	綠	綠	綠	綠	綠	綠	綠	綠	綠	綠	綠
龍潭-大溪	綠	綠	綠	綠	綠	綠	綠	綠	綠	綠	綠	綠	綠	綠	綠	綠	綠	綠	綠	綠	綠	綠	綠	綠

國五北向宜蘭至坪林路段

	0	1	2	3	4	5	6	7	8	9	10	11	12	13	14	15	16	17	18	19	20	21	22	23
宜蘭-頭城	紅	黃	綠	綠	綠	綠	綠	綠	綠	綠	綠	綠	綠	綠	綠	綠	綠	綠	綠	綠	綠	綠	綠	綠
頭城-坪林交控專用道	紅	黃	綠	綠	綠	綠	綠	綠	綠	綠	綠	綠	綠	綠	綠	綠	綠	綠	綠	綠	綠	綠	綠	綠

高速公路 1968

16:00



9/21路況預報-中部區域

北區

中區

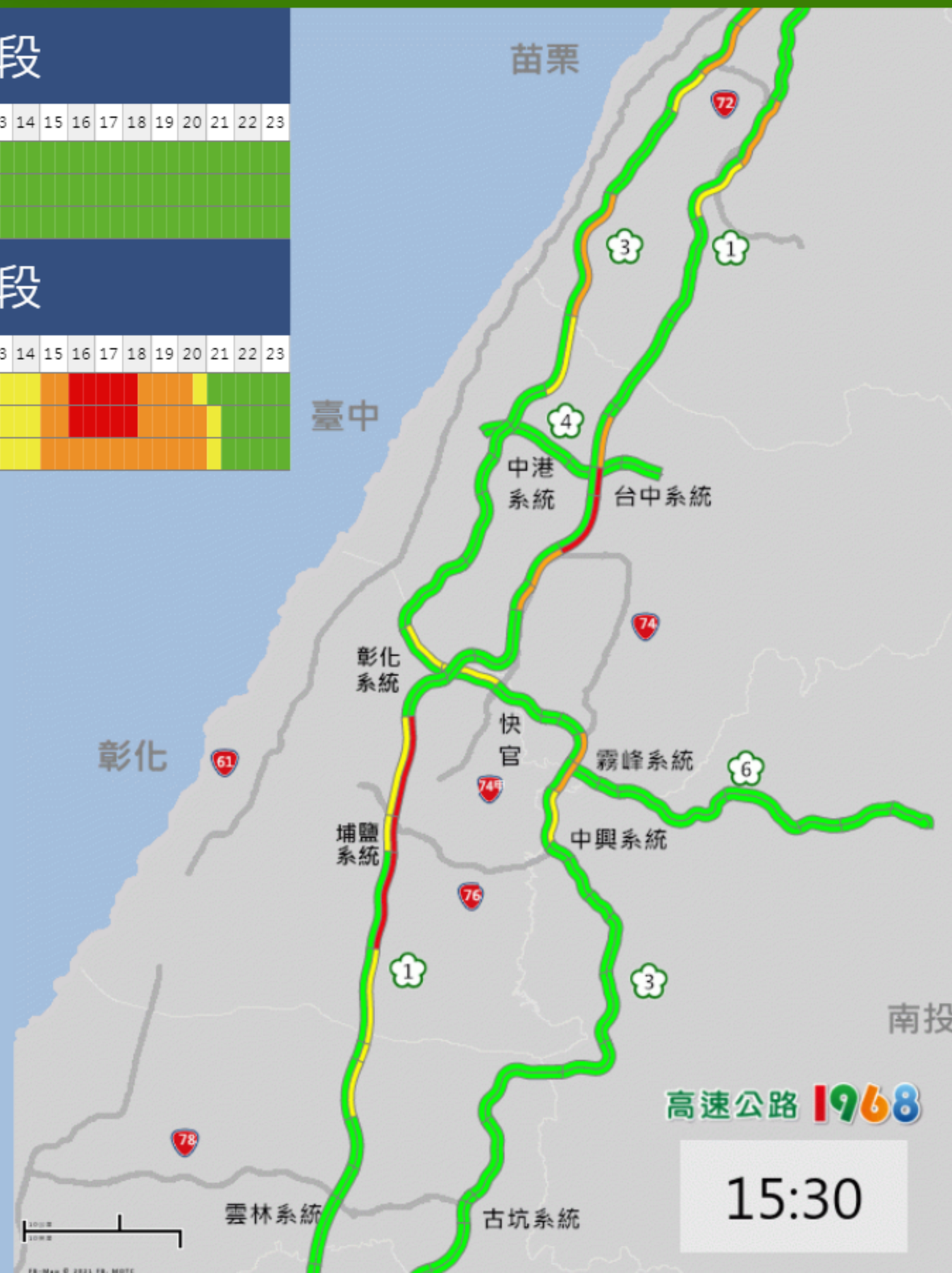
南區

國三北向沙鹿至大甲路段

	0	1	2	3	4	5	6	7	8	9	10	11	12	13	14	15	16	17	18	19	20	21	22	23
沙鹿-清水服務區	[Green]																							
清水服務區-中港系統	[Green]																							
中港系統-大甲	[Green]																							

國三北向大山至香山路段

	0	1	2	3	4	5	6	7	8	9	10	11	12	13	14	15	16	17	18	19	20	21	22	23
大山-竹南	[Green]																							
竹南-西濱	[Green]																							
西濱-香山	[Green]																							



國一北向西螺至埔鹽系統

	0	1	2	3	4	5	6	7	8	9	10	11	12	13	14	15	16	17	18	19	20	21	22	23
西螺-北斗	[Green]																							
北斗-員林	[Green]																							
員林-埔鹽系統	[Green]																							

國一北向南屯至后里路段

	0	1	2	3	4	5	6	7	8	9	10	11	12	13	14	15	16	17	18	19	20	21	22	23
南屯-台中	[Green]																							
台中-大雅	[Green]																							
大雅-豐原	[Green]																							
豐原-台中系統	[Green]																							
台中系統-后里	[Green]																							

國一北向銅鑼至頭屋路段

	0	1	2	3	4	5	6	7	8	9	10	11	12	13	14	15	16	17	18	19	20	21	22	23
銅鑼-苗栗	[Green]																							
苗栗-頭屋	[Green]																							

國三北向竹山至中興路段

	0	1	2	3	4	5	6	7	8	9	10	11	12	13	14	15	16	17	18	19	20	21	22	23
竹山-名間	[Green]																							
名間-南投服務區	[Green]																							
南投服務區-南投	[Green]																							
南投-中興	[Green]																							

國三北向草屯至霧峰路段

	0	1	2	3	4	5	6	7	8	9	10	11	12	13	14	15	16	17	18	19	20	21	22	23
草屯-霧峰系統	[Green]																							
霧峰系統-霧峰	[Green]																							

9/21路況預報-南部區域

北區 中區 南區

高速公路 1968

16:00

臺南

高雄



> 80 kph 80~60 kph 60~40 kph 40~20 kph < 20 kph 無資料

國一北向鼎金系統到高科路段

	0	1	2	3	4	5	6	7	8	9	10	11	12	13	14	15	16	17	18	19	20	21	22	23
鼎金系統-楠梓	[Green]																							
楠梓-岡山	[Green]																							
岡山-高科	[Green]																							

國一北向大灣至台南系統路段

	0	1	2	3	4	5	6	7	8	9	10	11	12	13	14	15	16	17	18	19	20	21	22	23
大灣-永康	[Green]																							
永康-台南系統	[Green]																							

國十西向仁武到左營端路段

	0	1	2	3	4	5	6	7	8	9	10	11	12	13	14	15	16	17	18	19	20	21	22	23
仁武-鼎金系統	[Green]																							
鼎金系統-左營端	[Green]																							