

附圖 1、壅塞路段分區預測

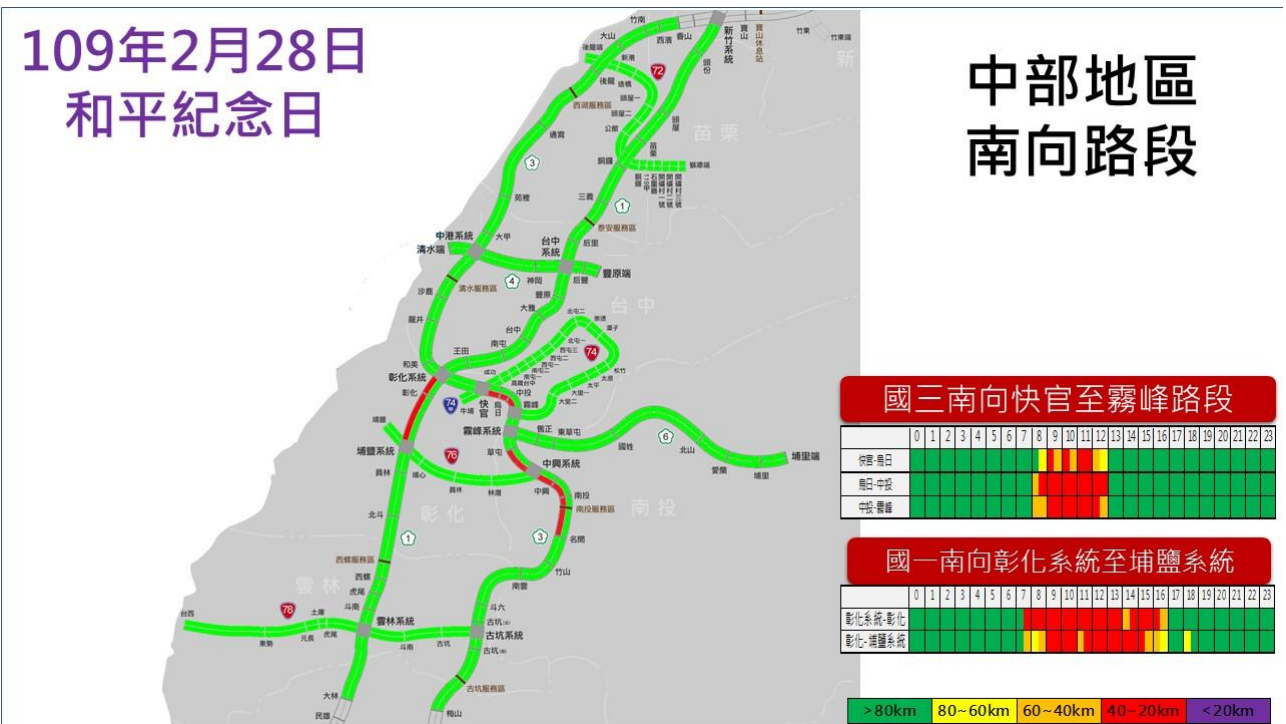
109年2月28日  
和平紀念日

北部地區  
南向路段



109年2月28日  
和平紀念日

中部地區  
南向路段



109年2月29日

# 北部地區 南向路段



## 國一南向楊梅至新竹系統

	0	1	2	3	4	5	6	7	8	9	10	11	12	13	14	15	16	17	18	19	20	21	22	23	
楊梅-湖口																									
湖口-竹北																									
竹北-新竹																									
新竹-新竹系統																									

## 國三南向土城至關西路段

	0	1	2	3	4	5	6	7	8	9	10	11	12	13	14	15	16	17	18	19	20	21	22	23	
土城-樹林																									
樹林-三鶯																									
三鶯-鶯歌系統																									
鶯歌系統-大溪																									
大溪-龍潭																									
龍潭-關西服務區																									
關西服務區-關西																									

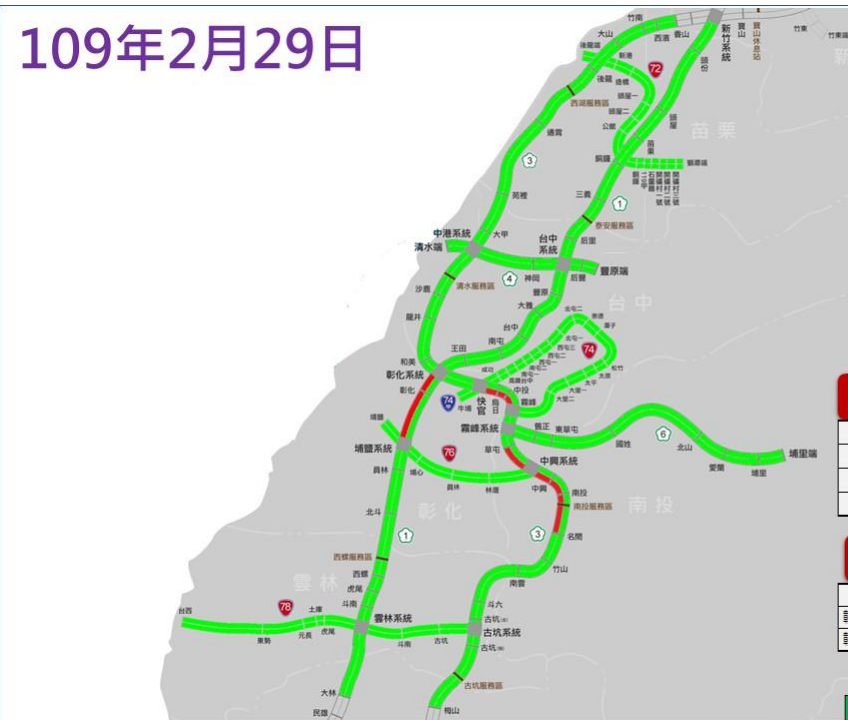
## 國五南向南港系統至坪林路段

	0	1	2	3	4	5	6	7	8	9	10	11	12	13	14	15	16	17	18	19	20	21	22	23	
南港系統-石碇																									
石碇-坪林																									



109年2月29日

# 中部地區 南向路段



## 國三南向快官至霧峰路段

	0	1	2	3	4	5	6	7	8	9	10	11	12	13	14	15	16	17	18	19	20	21	22	23	
快官-烏日																									
烏日-中投																									
中投-霧峰																									

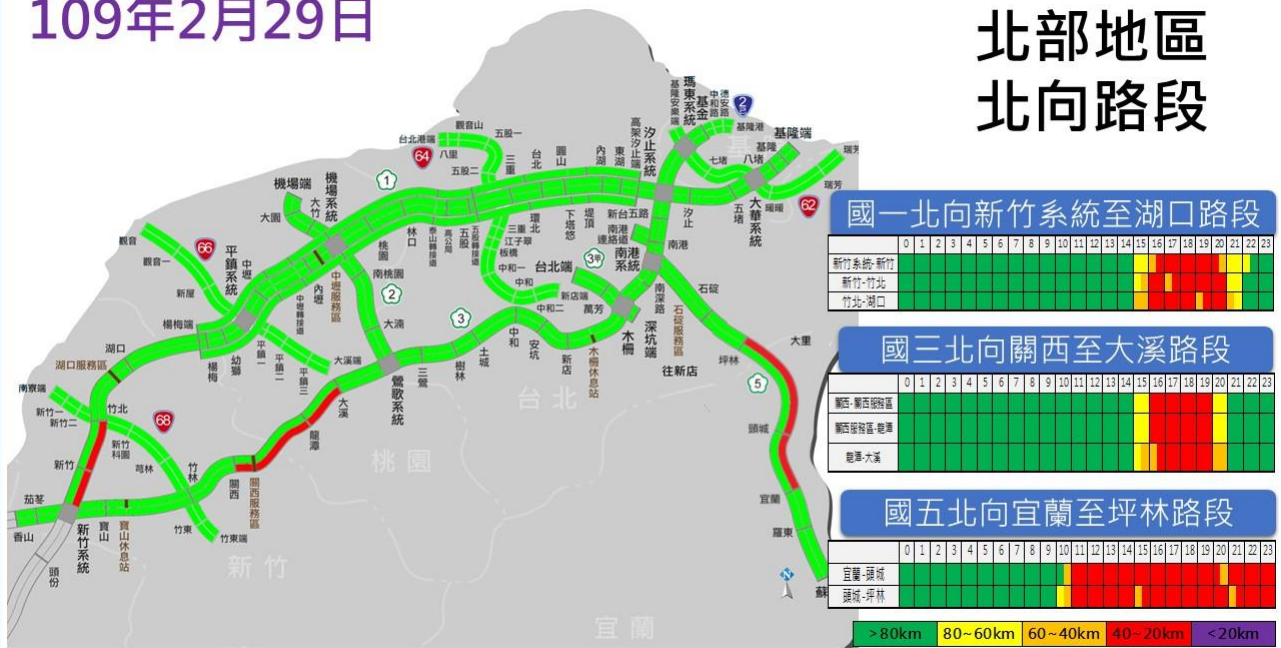
## 國一南向彰化系統至埔鹽系統

	0	1	2	3	4	5	6	7	8	9	10	11	12	13	14	15	16	17	18	19	20	21	22	23	
彰化系統-彰化																									
彰化-埔鹽系統																									



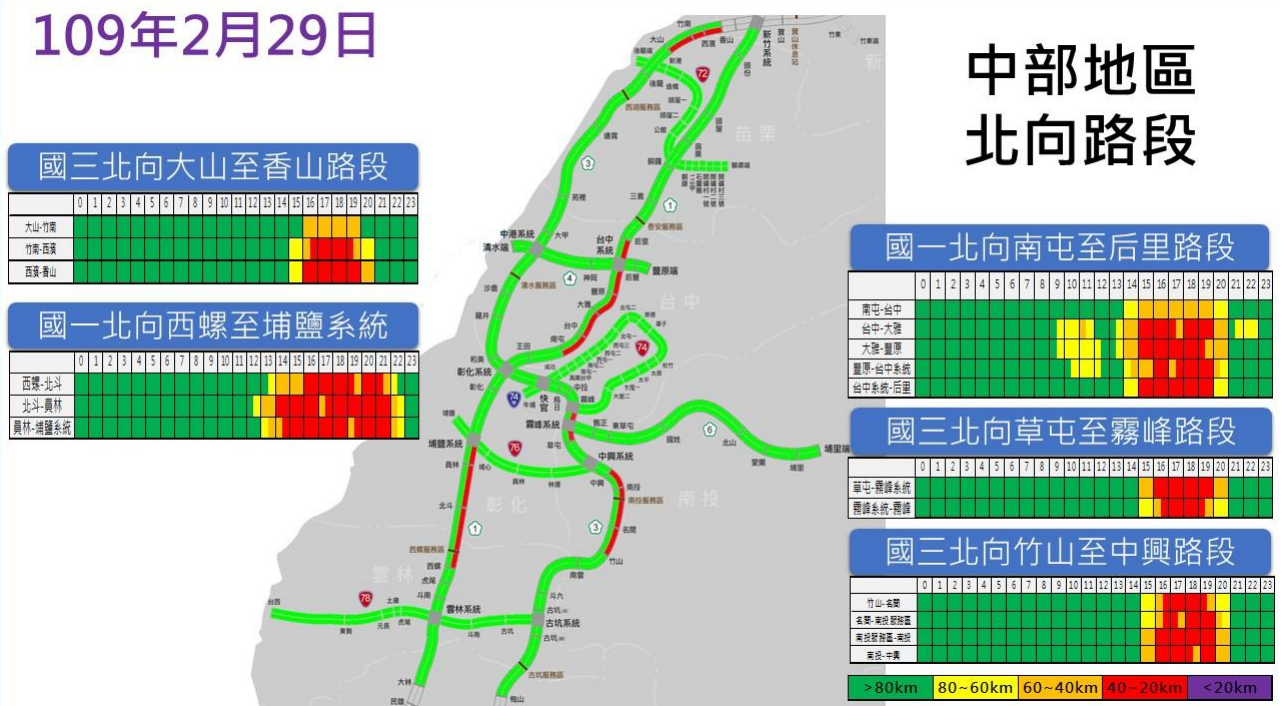
109年2月29日

# 北部地區 北向路段



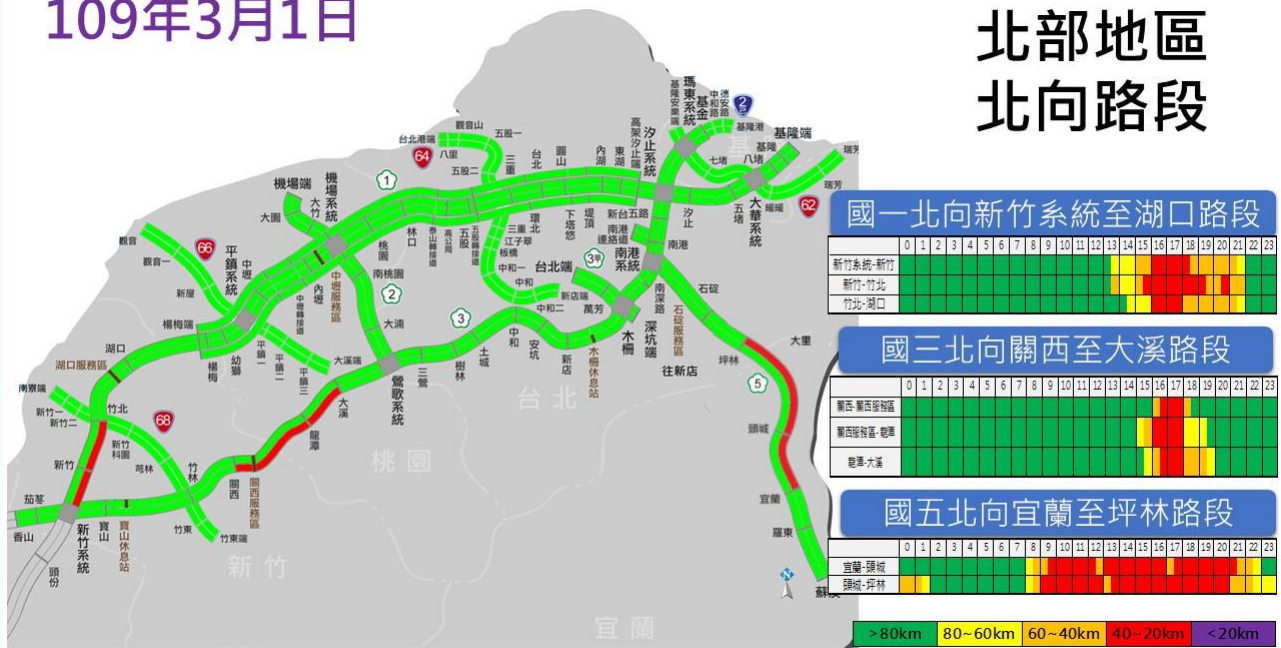
109年2月29日

# 中部地區 北向路段



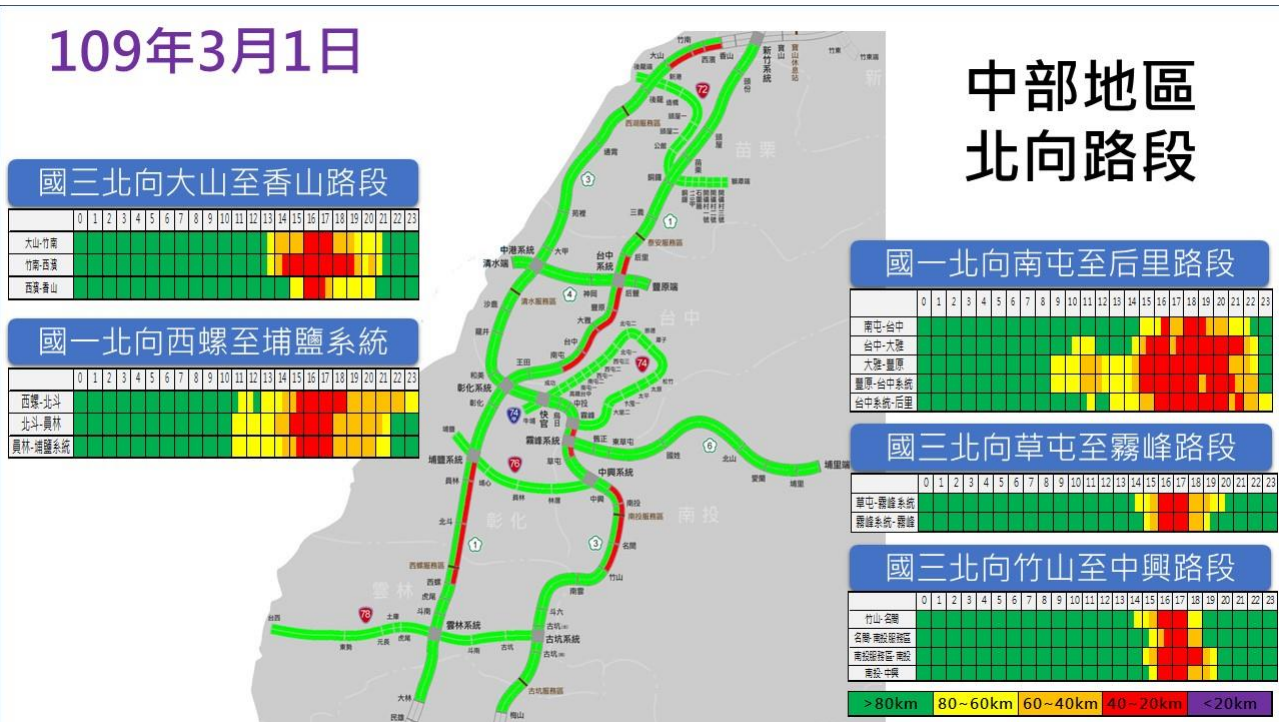
109年3月1日

# 北部地區 北向路段



109年3月1日

# 中部地區 北向路段



附圖 2、台 61 替代道路及改道路線圖

國道新竹至台南路段車多  
請多利用 **台61快速公路**

北部往返中南部民眾  
請改走台61快速公路  
**免費又快速**

2月29日 3月01日  
**封閉國3西濱北向入口**

續行台61  
至香山再進入國道  
**做好分流 避免塞車**

①③ 新竹至臺南地區雙向

【替代道路標誌圖例】

①③ 新竹系統  
①③ 115西濱  
①③ 109香山  
①③ 119竹南  
①③ 199③100新竹系統  
①③ 192③196彰化系統  
①③ 299下營系統  
①③ 334官田系統

主要替代道路

①③ 新竹系統交流道 15公里 ③ 西濱交流道 ①③  
193公里 ①③ 下營系統交流道  
14公里 ①③ 官田系統交流道  
27公里 ①③

交通部高速公路局  
Freeway Bureau, MOTC

廣告