

一、國道易壅塞路段及替代道路

國道易壅塞路段	省縣道替代道路及路線圖		
國道3號關西至土城，北上路段	竹林交流道	<p><u>往臺北</u>：竹林交流道→120線→台3線→台3乙線→台4線→康莊路（大溪）→中華路（大溪）→台3線→110線（接三鶯交流道）或台3線北上。</p>	<p><u>往板橋</u>：竹林交流道→120線→台3線→台3乙線→台4線（崁津橋）→桃60線、北83線（陶瓷博物館）→110線(接鶯歌外環道)→114線或由三鶯交流道北上。</p>
	關西交流道	<p><u>往臺北</u>：關西交流道→118線→台3線→台3乙線→台4線→康莊路（大溪）→中華路（大溪）→台3線→110線(接三鶯交流道)或台3線北上。</p>	<p><u>往板橋</u>：關西交流道→118線→台3線→台3乙線→台4線（崁津橋）→桃60線、北83線（陶瓷博物館）→110線(接鶯歌外環道)→114線或由三鶯交流道北上。</p>
	龍潭交流道	<p><u>往臺北</u>：龍潭交流道→113乙線→台3線（武嶺橋）→台3線→110線(接三鶯交流道)或台3線北上。</p>	<p><u>往板橋</u>：龍潭交流道→113乙線→台3線→桃60線、北83線（陶瓷博物館）→110線(接鶯歌外環道)→114線</p>

(南投)，雙向 路段	
國道 1 號大雅至 員林，雙向路段	國道 1 號 道 1 號員
國道 3 號斗六至 霧峰，北上路段	國道 3 號
國道 10 號旗山 端東向路段	國道 3 號

1 3 新竹至彰化(南投)替代道路

【替代道路標誌圖例】

1 大雅至員林替代道路

【替代道路標誌圖例】

3 斗六至霧峰替代道路

【替代道路標誌圖例】

51公里
3 斗六交流道 → 3 霧峰交流道

18 線→國



國道3號新店至國道5號頭城，雙向路段	南下	國道5號石碇交流道→106乙線→坪林→台9線→宜蘭
		國道3號木柵交流道→106乙線→石碇→106乙線→坪林→台9線→宜蘭
		國道3號安坑、新店交流道→台9線→宜蘭
	北上	往臺北：國道5號頭城交流道→台9線→坪林、新店
		往臺北：國道5號頭城交流道→台2庚線→台2線→台62線瑞濱端交流道→國道1號大華系統交流道

		往臺北：國道5號宜蘭交流道→191甲線→192線→191線→台2庚線→台9線→坪林、新店
		往基隆：國道5號頭城交流道→台2庚線→台2線→基隆
		往基隆：國道5號宜蘭交流道→191甲線→192線→台2線→基隆

國3草屯至快官路段，北上路段	國道3號快官	<p>3 新店至 5 頭城替代道路</p> <p>【替代道路標誌圖例】</p> <p>9 臺北 ↑ 9 宜蘭 ↑</p> <p>20木柵 3 16 5 0 南港系統 3 26新店 4石碇 15坪林 31安坑 30頭城</p> <p>【主要替代道路】</p> <p>3 新店交流道 2公里 中興路 59公里 9 頭城交流道</p> <p>← 壅塞路線 ← 替代路線</p>	→ 國道3
台74線銜接國道3號霧峰系統	台74線大里二交流道→環中東路→台63線→台14線→國道3號草屯交流道		

交流道，南下路
段



二、省道易壅塞路段之疏運措施

項次	省道易壅塞路段	相關疏運措施	備註(替代道路示意圖)
1	台 2 線 54K+600~57K+600 (該路段內有台 2 線 56K+500 與台 62 線起 點交叉口及台 2 線 57K+600 與國 3 起點 交叉口等 2 瓶頸點)	在 2 處瓶頸點交叉口處，尖峰時間 以警力指揮並視情況調整時制計畫。	基隆市政 府管養範 圍
2	台 2 線約 103K~99K+300(與台 2 丙交叉口)逆樁(宜 蘭往台北方向)	警方視狀況於路口及周圍交通疏導。	福隆路段。 本路段為 國道 5 號 替代路線
3	台 64 線台北港端與 台 61 甲線交會路口	台 61 甲線因可續接台 61 線，已於 台 64 線八里交流道與台 61 線八里 交流道間之台 15 線路段間，設置台 61 線快速公路指引標誌，以導引用 路人避開車流，該路口將依實際壅 塞情形通知警察加強疏導。	

項次	省道易壅塞路段	相關疏運措施	備註(替代道路示意圖)
4	台 64 線板橋至中和路段	高速公路局將依該路段之車流狀況以資訊可變標誌發布壅塞訊息，以提供用路人及早因應。	
5	台 64 線五股二交流道至國道 1 號五股交流道高架路段	高速公路局除依該路段之車流狀況以資訊可變標誌發布壅塞訊息，提供用路人及早因應外，且已位於該路段匯入國道 1 號五股交流道路段拓寬路幅，藉以紓解回堵車流。	
6	台 15 線及東大路口	請警察單位加強疏導及號誌連鎖。	
7	台 3 線及 120 線內灣風景區	請警察單位加強疏導及改走竹 35 線。	圖 1

項次	省道易壅塞路段	相關疏運措施	備註(替代道路示意圖)
8	台 3 線 47K+000 〈龍潭交流道口〉~53K+900 〈桃 68-1〉及台 3 乙線終點周邊	<ol style="list-style-type: none"> 1. 協助 CMS 宣導。 2. 協請警察單位依路況進行疏導措施：引導車流由龍潭交流道接中正路再接新龍路接台 3 線往南轉桃 68-1 進入遊樂區。 3. 與遊樂區及相關疏導單位建立 LINE 疏運群組並建立橫向聯繫窗口。 4. 強力宣導以公共運輸作為主要運具。 	圖 2
9	台 3 線 41K+500 〈大溪交流道口〉至 37K+000 武嶺橋至台 3 線 35K+800 〈大溪老街入口〉雙向	<ol style="list-style-type: none"> 1. 台 3 線 38K+900 崎頂路口視情況以單行圓環疏導。 2. 開放台 4 線 28K+900 大溪橋中庄便道，疏解台 4 線往桃園方向車流。 3. 其他路口依實際壅塞情形通知警察加強疏導。 	圖 3
10	台 7 線 12K+000 三民至 46K+900 下巴陵路段	往巴陵、拉拉山車輛較多，部分路段不易會車，容易造成壅塞。依實際壅塞情形橫向通知警察加強疏導。	

項次	省道易壅塞路段	相關疏運措施	備註(替代道路示意圖)
11	台 3 線 167K+100 與國道 4 號終點	<ol style="list-style-type: none"> 1. 調整台 3 線綠燈時間，以利疏解上下午尖峰方向性車流。 2. 如壅塞時由現場警察視交通情況調整及疏導。 3. 警廣 VPN 系統登錄壅塞訊息、周邊 CMS 發佈交通資訊。 	
12	台 1 線 207K-222K 田尾公路花園路段	<ol style="list-style-type: none"> 1. 台 1 線功垂橋路口，上午增加台 76 線下匝道(144 線) 綠燈時間，下午增加台 1 線綠燈時間。 2. 增加台 1 線路段主幹道綠燈時間。 3. 如壅塞時由現場警察視情況調整及疏導。 4. 警廣 VPN 系統登錄壅塞訊息、周邊 CMS 發布交通資訊。 	
13	台 3 線 227K (竹山交流道)-230k(151 甲線)路段	<ol style="list-style-type: none"> 1. 竹山交流道往溪頭，行走替代道路 46-2 線銜接台 3 線、151 甲線路口再往溪頭方向行駛。 2. 往竹山市區民眾可行走替代道路 46-2 線轉江西路到市區，可減少台 3 線車流，達分流目的。 3. 151、151 甲路口引導北上走竹山交流道，南下走斗六交流道。 4. 回程壅塞時 151 甲線紅燈右轉常綠，增設調撥車道右轉台 3 線。 	圖 4

項次	省道易壅塞路段	相關疏運措施	備註(替代道路示意圖)
14	台 14 線 51K+500 與國道 6 號愛蘭交流道路口	<ol style="list-style-type: none"> 1. 回程台 14 線往西接受蘭交流道外側車道紅燈右轉常綠疏解車流。 2. 台 14 線增加主幹道綠燈秒數。 3. 因應愛蘭交流道回堵，已設置直行往北山交流道牌面並配合警方指揮改道。 4. 警廣 VPN 系統登錄壅塞訊息、周邊 CMS 發布交通資訊。 	
15	台 9 線金崙路段 414K~415K+500	<ol style="list-style-type: none"> 1. 規劃替代路線。 2. 協調臺東縣警察局取締違規停車及規劃警力疏導路口交通。 3. CMS 及警廣發布即時路況資訊。 	圖 5
16	國道 3 南州交流道與 187 乙線及台 1 線交叉路口	<ol style="list-style-type: none"> 1. 規劃替代路線。 2. 協調屏東縣政府警察局取締違規停車及規劃警力疏導路口交通。 3. CMS 及警廣發布即時路況資訊。 	圖 6

項次	省道易壅塞路段	相關疏運措施	備註(替代道路示意圖)
17	台 1 線與台 17 線水底寮路口	<ol style="list-style-type: none"> 1. 規劃替代路線。 2. 協調屏東縣政府警察局取締違規停車及規劃警力疏導路口交通。 3. 適現場狀況起動調撥車道。 4. CMS 及警廣發布即時路況資訊。 	圖 6
18	台 26 線車城、四重溪、福安宮路段	<ol style="list-style-type: none"> 1. 規劃替代路線。 2. 協調屏東縣政府警察局取締違規停車及規劃警力疏導路口交通。 3. CMS 及警廣發布即時路況資訊。 4. 加強客運輸運及公車接駁。 	圖 7
19	台 26 號線 32K+608(墾丁街道)	<ol style="list-style-type: none"> 1. 規劃替代路線。 2. 協調屏東縣政府警察局取締違規停車及規劃警力疏導路口交通。 3. CMS 及警廣發布即時路況資訊。 4. 加強客運輸運及公車接駁。 	圖 8
20	台 9 線與台 20 甲線路口(即池上街道)	<ol style="list-style-type: none"> 1. 協調臺東縣政府警察局取締違規停車及規劃警力疏導路口交通。 2. CMS 及警廣發布即時路況資訊。 	

項次	省道易壅塞路段	相關疏運措施	備註(替代道路示意圖)
21	台 9 線與東 37-1 線路口(初鹿牧場)	<ol style="list-style-type: none"> 1. 規劃替代路線。 2. 協調臺東縣政府警察局取締違規停車及規劃警力疏導路口交通。 3. CMS 及警廣發布即時路況資訊。 4. 加強客運輸運及公車接駁。 	圖 9
22	台 9 線與東 8 線路口(關山街道)	<ol style="list-style-type: none"> 1. 協調臺東縣政府警察局取締違規停車及規劃警力疏導路口交通。 2. CMS 及警廣發布即時路況資訊。 	
23	台 29 線佛陀紀念館路段	<ol style="list-style-type: none"> 1. 協調高市府警察局取締違規停車及規劃警力疏導路口交通。 2. .CMS 及警廣發布即時路況資訊。 3. 加強客運輸運及公車接駁。 	
24	台 24 線霧台谷川大橋路段	<ol style="list-style-type: none"> 1. 協調屏東縣政府警察局取締違規停車及規劃警力疏導路口交通。 2. CMS 及警廣發布即時路況資訊。 3. 加強客運輸運及公車接駁。 	

項次	省道易壅塞路段	相關疏運措施	備註(替代道路示意圖)
25	台 9 乙線與東 37 線路口(台東市區)	<ol style="list-style-type: none"> 1. 協調臺東縣政府警察局取締違規停車及規劃警力疏導路口交通。 2. CMS 及警廣發布即時路況資訊。 	
26	台 9 線礁溪路段(69K+900~71K+600)	<ol style="list-style-type: none"> 1. 循例協請宜蘭縣警察局規劃警力疏導交通並引導車流由宜 4 線、宜 6 線及宜 8 線，經縣道 191 線或 192 線接台 2 線往台北或行駛台 2 庚線接台 9 線由北宜公路往台北方向行駛，並請警力加強取締違規臨停及攤販。 2. 台 9 線礁溪市區壅塞時，宣導小客車改道南行至 192 線，從宜蘭交流道上國 5。 	圖 10 圖 11
27	台 9 線蘇花公路(104K+700)路口	<ol style="list-style-type: none"> 1. 台 9 線北上蘇花公路-循例請宜蘭縣警察局規劃警力疏導車流，由蘇花公路出口右轉蘇東中路再左轉經蘭陽隧道往頭城方向直行或行經台 2 線再左轉海山東、西路接國道 5 號蘇澳交流道往台北。由蘇花公路出口左轉蘇東中路經台 9 線往羅東、宜蘭方向。 2. 台 9 線南下蘇花公路-循例請宜蘭縣警察局規劃警力疏導車流，由國五蘇澳交流道出口右轉馬賽再 	圖 12

項次	省道易壅塞路段	相關疏運措施	備註(替代道路示意圖)
		<p>左轉台9線中山路經蘇港路左中正路，再右轉白米橋接蘇花公路往花蓮。由國五蘇澳交流道口直行海山西路經台2線蘇東北路直行蘇港路，於中正路口右轉後直行，再右轉白米橋接蘇花公往花蓮。</p>	
28	台9線蘇花公路南澳平交道	<p>循例請宜蘭縣警察局規劃警力加強取締路邊臨停車輛，並透過台9線蘇花公路兩端入口處CMS提醒用路人即時路況資訊，並宣導用路人連續假期儘量搭乘大眾運輸工具；中長期改善方案：規劃南澳平交道立體交叉工程，預定104年8月前動工，105年12月竣工。</p>	
29	台18線89K(阿里山森林遊樂區)及縣道169線17K(奮起湖)路段	<ol style="list-style-type: none"> 1. 掌握即時路況資訊：加強CCTV即時影像監看及VD流量研判最新車流量，以因應處置。 2. 加強相關單位橫向聯繫：以電話或傳真方式提供最新交通資訊予嘉義縣警察局竹崎分局及中埔分局。 3. 提供用路人即時資訊：提供0800-231-035專線，作為省道及代養縣道反映路況及道路通阻查詢電話。藉由警廣電台、CMS、省道即時交通資訊網站播 	

項次	省道易壅塞路段	相關疏運措施	備註(替代道路示意圖)
		<p>報傳達最新路況。</p> <p>4. 其他：無替代道路，請地方政府警察及交通單位協助加強管制及違規取締。</p>	
30	台 86 線 5K、台 1 線 341K-342K (奇美博物館、臺南都會公園) 路段	<ol style="list-style-type: none"> 1. 掌握即時路況資訊：加強 CCTV 即時影像監看，以因應處置。 2. 利用警察廣播電台作不定時路況插撥。 3. 使用本局省道即時交通資訊網站及 APP 提供最新路況消息。 4. 協調地方警察單位進行現場交通管制。 5. 協請臺南市政府交通局調整鄰近道路號誌時制。 	
31	台 65 線土城二交流道銜接國 3	<ol style="list-style-type: none"> 1. 於台 65 線上游主線路段 CMS 顯示壅塞情形，提醒用路人改道。 2. 協請新北市政府於鄰近平面道路 CMS 顯示台 65 線壅塞情形。 	

項次	省道易壅塞路段	相關疏運措施	備註(替代道路示意圖)
32	台 74 線環線主線、台 74 線快官、霧峰交流道	<ol style="list-style-type: none"> 1. 請高公局中區交控延長霧峰、快官交流道匝道儀控綠燈時間，於平面上匝道豎立式 CMS 播放台 74 線壅塞訊息。 2. 請台中市政府調整下匝道與平面路口號誌秒數。 3. 請高鐵烏日站於站內廣播、電子看版播放台 74 線壅塞及建議改道資訊。 4. 於警廣 VPN 系統登錄壅塞訊息，於周邊 CMS 發佈交通資訊。 已規劃由台 74 線大里二匝道駛出，經由環中東路、台 63 線及台 14 線銜接國道 3 號草屯交流道，避開國道 3 號霧峰路段之壅塞車潮。 	

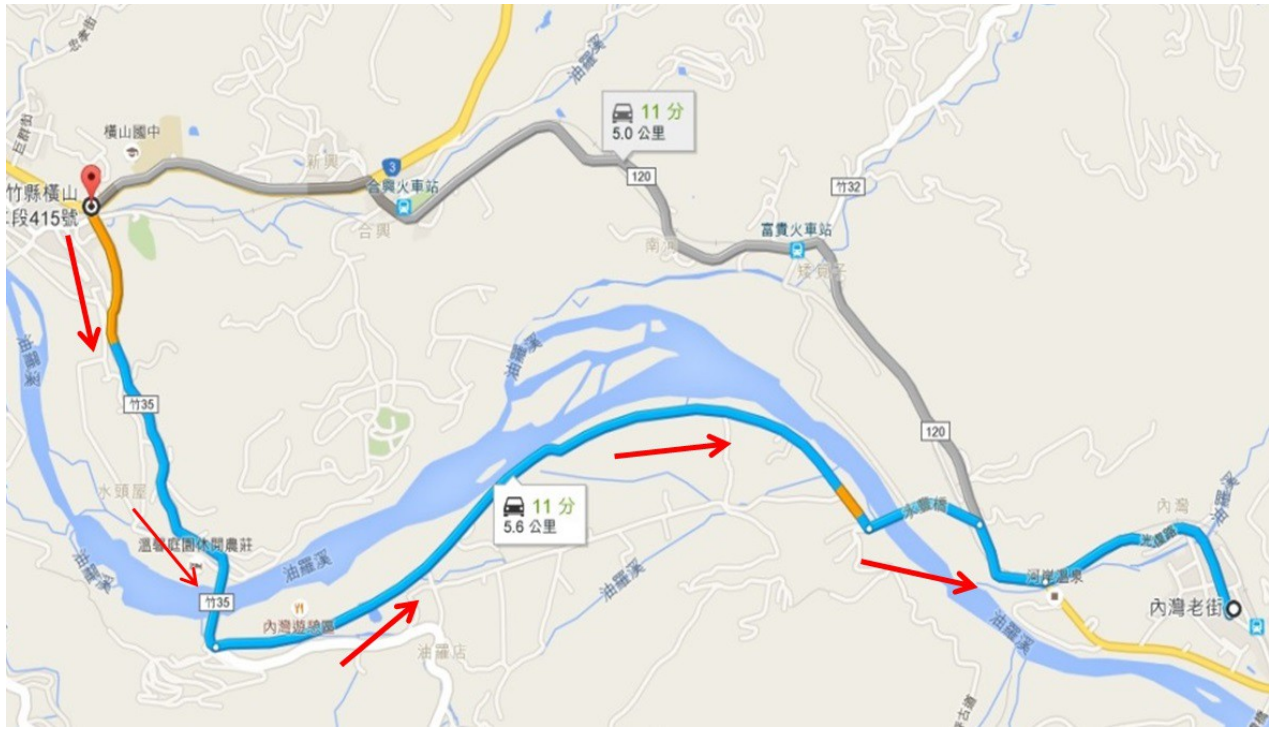


圖 1 台 3 線及 120 線內灣風景區替代路線

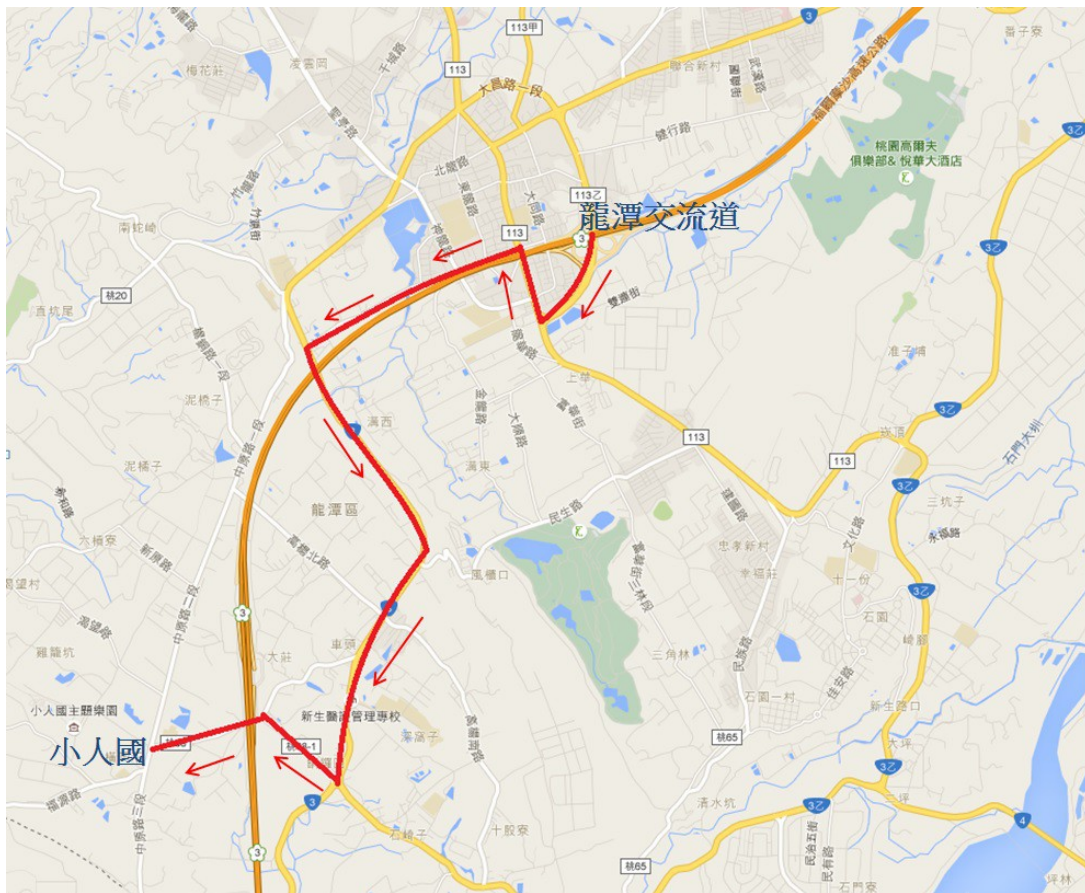


圖 2 台 3 線 47K+000 〈龍潭交流道口〉~53K+900 及台 3 乙線終點



圖 3 台 3 線大溪交流道口至武嶺橋至台 3 線大溪老街入口替代路線



圖 4 台 3 線竹山交流道至 151 甲線路段替代道路



圖 5 台 9 線金崙路段替代路線

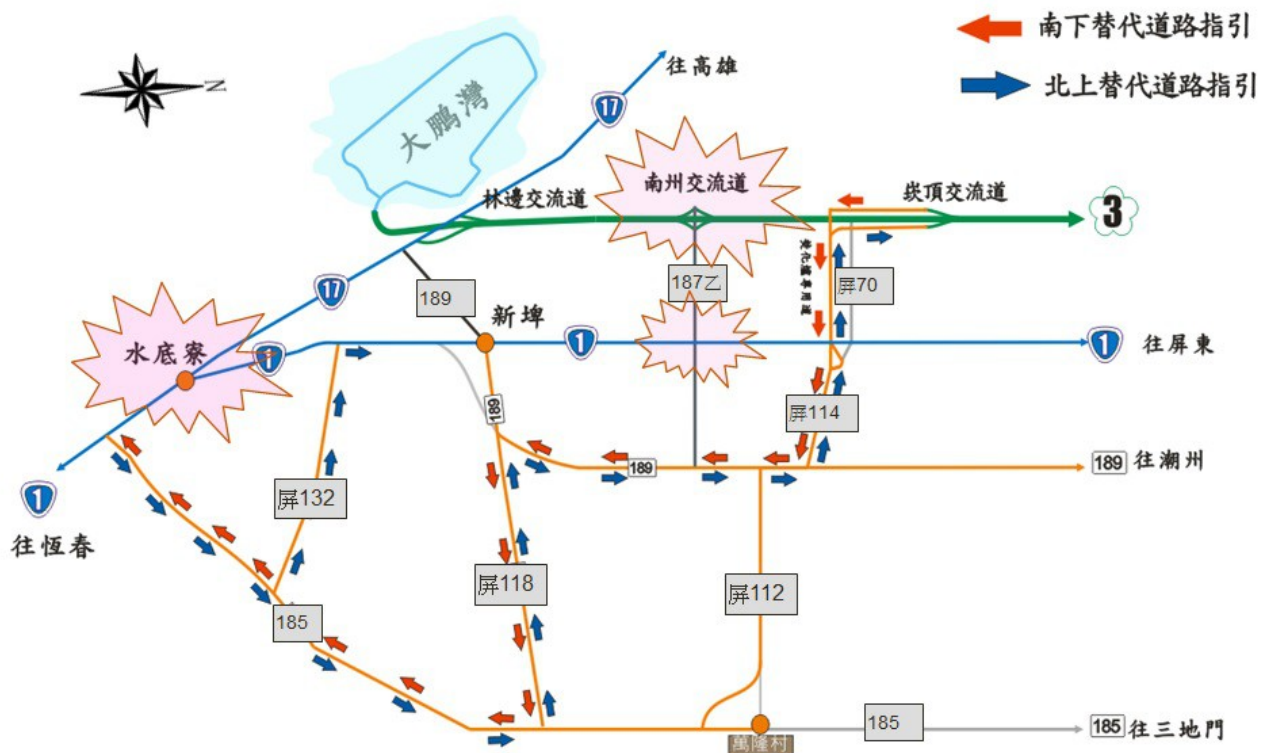


圖 6 國道 3 南州交流道與 187 乙線及台 1 線交叉路口

台 1 線與台 17 線水底寮路口替代路線

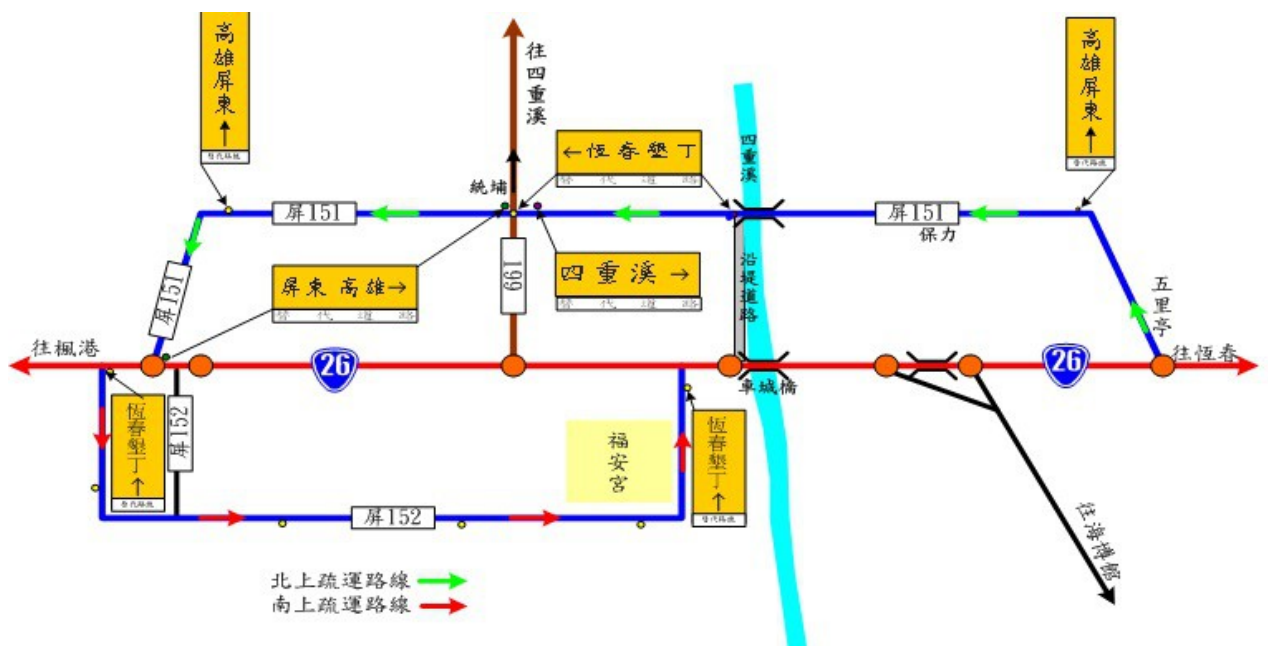


圖 7 台 26 線車城、四重溪、福安宮路段替代路線

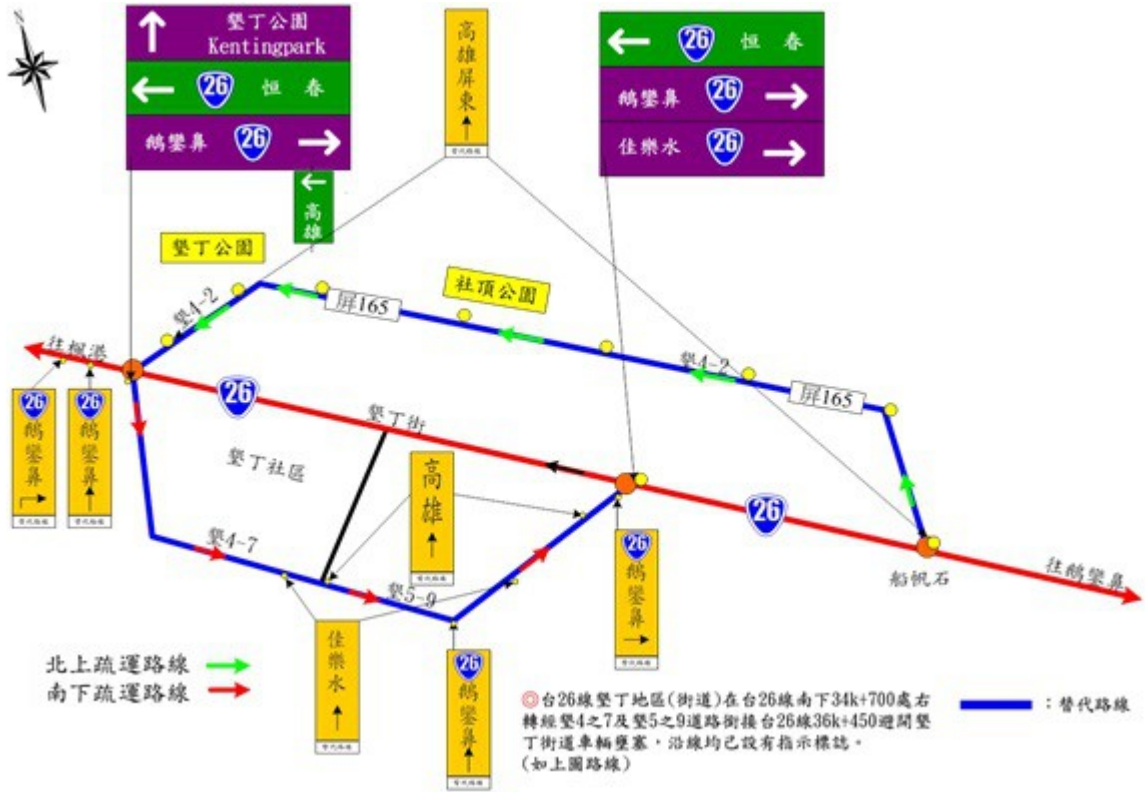


圖 8 台 26 線墾丁街道替代路線



圖 9 台 9 線初鹿牧場替代路線



圖 10 台 9 線礁溪路段疏導路線



圖 11 台 9 線礁溪路段疏導路線

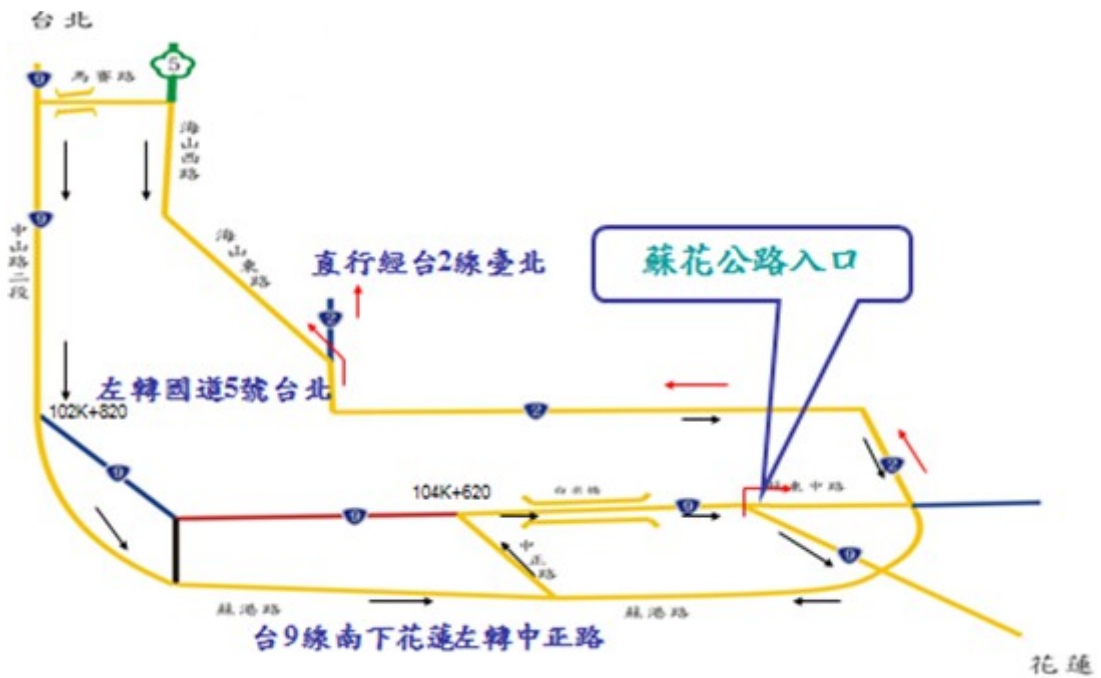


圖 12 台 9 線蘇花公路蘇澳路口替代路線

三、全國各縣市中秋節及國慶日系列活動疏運

項次	名稱	時間	鄰近省縣道	交通管制	公共運輸
1	新北市 萬里螃蟹季	104年9月 4日至10 月26日	台2線	無實施交通管制，警方視狀況於路口及周圍交通疏導。	新北市政府依援例規劃行駛『翡翠灣-野柳』區間之接駁公車。台北區監理所已請轄管國道客運路線(國光客運1815及基隆客運1068等2條路線)於活動期間視人潮機動增開班次。
2	臺南市 西拉雅廣場國慶升旗典禮	104年10 月10日	台17線 (臺南市中華西路，臺南市政府管養路段)	依往例由主辦單位臺南市政府視現場狀況交通疏導，尚無本局配合辦理事項。	無公路客運服務。臺南市政府轄管市區客運H31線、藍23線、藍幹線，將視人潮機動增班。
3	嘉農再現光榮路跑	104年10 月10日	159甲線	<ol style="list-style-type: none"> 1. 主辦單位嘉義市政府交管人員疏導與指揮交通。 2. 活動未封閉道路僅使用道路兩側作為路跑路線，沿道路邊線間隔20公尺放置交通錐分隔人車。 3. 路跑隊伍前後由警方配合進行交通維持。 	嘉義縣公車 7312、7316、7321、 7327

				4. 於周邊 CMS 發佈相關交通資訊。	
4	雲林國際偶戲藝術節	104 年 8 月至 11 月	台 78 線	<ol style="list-style-type: none"> 1. 尚無相關交通管制。 2. 主辦單位雲林縣政府視現場狀況於 145 縣道進行交通疏導。 3. 監控台 78 線路況，並於警廣、CMS、省道即時交通資訊網等管道，提供用路人即時路況資訊。 	台灣好行北港虎尾線 台西客運(斗六一北港線、斗南—虎尾線)

四、觀光風景區熱點疏運

項次
地點
時間
地點

鄰近省、縣道

交通管制
公共運輸

1

福隆海水浴場

國慶日期間

新北市貢寮區

台2線

(省道易壅塞路段)

警方視狀況於路口及周圍交通疏導。

當地公路客運班次較少。請臺北區監理所協調新北市政府督導市區公車791路配合加班。

2

小人國

國慶日期間

桃園市

龍潭區

台3線

台3乙線

協請警察單位依路況進行疏導措施。

本局新竹區監理所已協調客運業者於疏運期間機動加開班次疏運旅客，包含新竹客運「【5653】中壢—六福動物園(經車頭)」及台聯客運「【5350】臺北市-小人國-六福村」。

3

六福村

國慶日期間

桃園市龍潭區及新竹縣關西鎮

台3線

台3乙線

協請警察單位依路況進行疏導措施。

本局新竹區監理所已協調客運業者於疏運期間機動加開班次疏運旅客，包含新竹客運「【5653】中壢—六福動物園(經車頭)」及台聯客運「【5350】臺北

市-小人國-六福村」。

4

新竹十七公里海岸風景區

國慶日期間

新竹市北區到香山區

台 15 線

(省道易壅塞路段)

請警察單位加強疏導及號誌連鎖。

無公路客運服務。請新竹區監理所協調新竹市政府督導市區公車 15 路配合加班。

5

日月潭

國慶日期間

南投縣魚池鄉

台 21 線、

台 21 甲線 (省道易壅塞路段)

1. 回程台 14 線往西接愛蘭交流道外側車道紅燈右轉常綠疏解車流。

2. 台 14 線增加主幹道綠燈秒數。

3. 因應愛蘭交流道回堵，已設置直行往北山交流道牌面並配合警方指揮改道。

4. 警廣 VPN 系統登錄壅塞訊息、周邊 CMS 發佈交通資訊。

請臺中區監理所督導南投客運公司「[【6670】臺中—高鐵臺中站—草屯—埔里—魚池—日月潭](#)」線 (日駛 54 班) 配合加班。

6

清境農場

國慶日期間

南投縣仁愛鄉

台 14 甲

線 9K-32K

1. 國民賓館 7.5K、清境農場 9.5K 與清境農場 10.3K 三處停車場前方設置停車場指示標誌。

2. 台 14 甲線 9.5K 左側汽車停車格取消磨除，改劃設大客車停車格，以減少後方車輛回堵。

3. 台 14 甲線 29K-32K 兩邊路側邊線改繪禁止臨時停車標線與設立標誌。

4. 協調警力指揮交通。

請臺中區監理所督導南投客運公司「[【6658】埔里—翠峰](#)」(日駛 6 班)、
「[【6659】埔里—松崗](#)」(日駛 6 班)、
「[【6664】埔里—清境農場](#)」(日駛 4 班) 等線配合加班。

阿里山

國慶日期間

嘉義縣阿里山鄉

台 18 線

(省道易壅塞路段)

- 1.加強 CCTV 即時影像監看及 VD 流量研判最新車流量，以因應處置。
- 2.加強相關單位橫向聯繫:以電話或傳真方式提供最新交通資訊予嘉義縣警察局竹崎分局及中埔分局。
- 3.提供用路人即時資訊：提供 0800-231-035 專線，作為省道及代養縣道反映路況及道路通阻查詢電話。藉由警廣電台、CMS、省道即時交通資訊網站播報傳達最新路況。
- 4.請地方政府警察及交通單位協助加強管制及違規取締。

請嘉義區監理所督導嘉義縣公車處「[【7322】嘉義—阿里山](#)

線視人潮機動加班配合疏運，另疏運期間該所已建立疏運群組，並透過五工處交控中心回傳台 18 線路況，掌握疏運情形。

臺南安平港

國慶日期間

臺南市安平區

台 17 線 (臺南市中華西路，屬臺南市政府管養路段)

連假期間臺南市政府警察局於現場交通疏導。

無公路客運服務。請嘉義區監理所協調臺南市政府督導市區公車 2 路、14 路 88 路、99 路配合加班。

奇美博物館、臺南都會公園

國慶日期間

臺南市仁德區

台 1 線、

台 86 線

(省道易壅塞路段)

- 1.掌握即時路況資訊：加強 CCTV 即時影像監看，以因應處置。
- 2.利用警察廣播電台作不定時路況插撥。
- 3.使用本局省道即時交通資訊網站及 APP 提供最新路況消息。
- 4.協調地方警察單位進行現場交通管制。
- 5.協請臺南市政府交通局調整鄰近道路號誌時制。

無公路客運服務。

臺南市政府轄管市區 5 路、H31 線、紅 3 線、紅 4 線，將視人潮機動增班。

義大世界
國慶日期間
高雄市大樹區
台 29 線

1. 協請警方現場指揮交通疏導。
2. 本處彙整各配合單位將最新路況資訊，提供警察廣播電台作不定時路況插撥並同時利用 CMS 及省道即時交通資訊網站播報傳達最新路況。
行駛義大 9 條市區客運路線（高鐵左營線、高雄美術館線、高雄市政府線、鳳山線、五甲線、岡山線、義醫義大醫院線、義醫高鐵線、義醫旗山線），連續假期期間高雄市政府將彈性加密班次，並宣導鼓勵民眾搭乘。

劍湖山世界
國慶日期間
雲林縣
古坑鄉
台 3 線

雲林縣警察局視情形於台 3 線、雲 199、雲 210、雲 212 及等周邊道路進行交通管制，以維持交通順暢。

1. 台西客運
斗六火車站→劍湖山世界：7 班次/1 日
劍湖山世界→斗六火車站：2 班次/1 日
(周一~周六行駛，國定假日及寒暑假停開)
2. 台北日統客運
台北站 06：20-11：20→永光站→劍湖山世界
劍湖山王子大飯店 17：20→永光站→臺北站

墾丁南灣
國慶日期間
屏東縣恆春鎮
台 26 線（省道易壅塞路段）

1. 規劃替代路線。
2. 協調屏東縣政府警察局取締違規停車及規劃警力疏導路口交通。
3. CMS 及警廣發布即時路況資訊。
4. 加強客運運輸及公車接駁。

請高雄市區監理所及高雄區監理所督導「[【9117】高雄—台 17 線—墾丁](#)」（日駛 72 班）、「[【9188】高鐵左營站—台 88 線—鵝鑾鼻](#)」（日駛 64 班）及「[【9189】高鐵左營站—台 88 線—小灣](#)」（日駛 42 班）等線配合加班。

